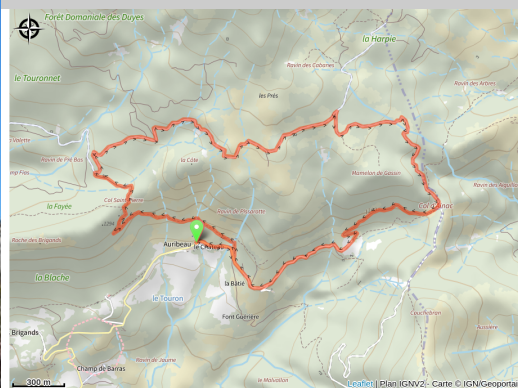



Circuit des Cols

Hautes-Duyes



Vue sur la crête de Gérueu

Un très bel itinéraire au départ du château d'Auribeau, à la découverte de deux cols : le Col Saint-Pierre et le col d'Ainac.

Depuis le hameau d'Auribeau, l'itinéraire monte doucement, passant par le Col Saint-Pierre et rejoignant ensuite une piste au pied de l'imposante falaise calcaire de la barre de Gérueu.

Entre forêt et prairie, cette piste passe tout près des cabanes du château et du Paillant avant de redescendre par le col d'Ainac jusqu'au hameau d'Auribeau.

Informations pratiques

Pratique : Randonnée pédestre

Durée : 2 h 30

Longueur : 7.3 km

Dénivelé positif : 270 m

Difficulté : Facile

Type : Boucle

Thèmes : Balade en famille,
Hors des sentiers battus

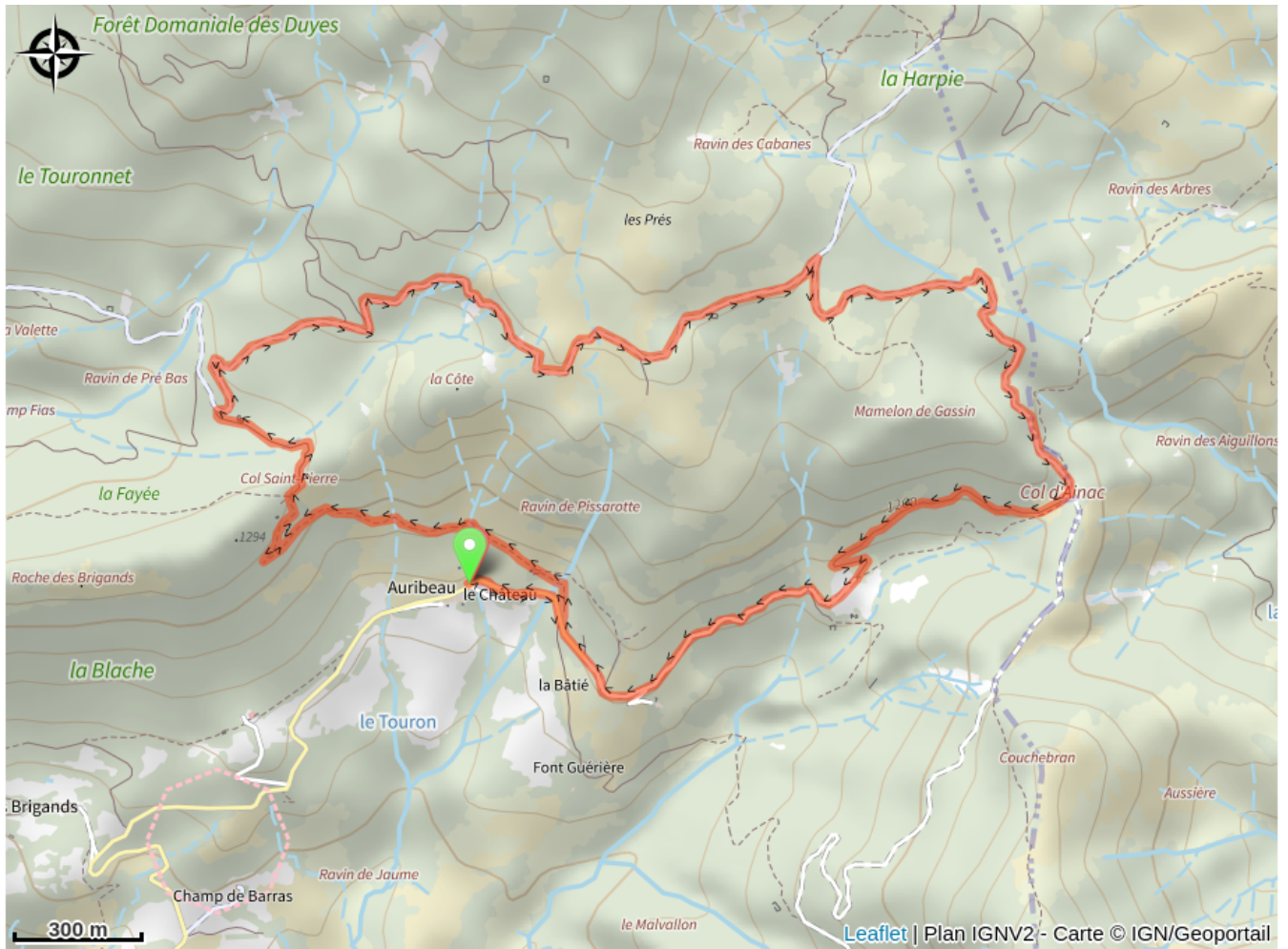
Itinéraire

Départ : Près du château d'Auribeau, Hautes-Duyes

Arrivée : Près du château d'Auribeau, Hautes-Duyes

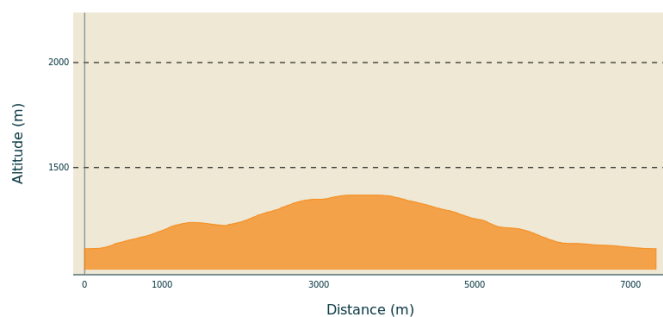
Balisage :  PR

Sur votre chemin...



Toutes les informations pratiques

Profil altimétrique



Altitude min 1114 m
Altitude max 1369 m

Transports

Limitons les déplacements en voiture, pensons aux transports en commun et au covoiturage. Tous les transports en commun sur zou.maregionsud.fr

Accès routier

Depuis Sisteron (43 km) prendre la D951 en direction de La-Motte-du-Caire, puis la D3 à la sortie de Sisteron en direction de Saint-Geniez. Rejoindre le col de Fontbelle puis le col de l'Hysope et prendre la D117 jusqu'à Haute-Duyes.

Depuis Digne-les-Bains (34 km) prendre la N85 en direction de Manosque, puis la D3 en direction de Thoard, ainsi que la D117 une fois passé Thoard, jusqu'à Haute-Duyes.

Parking conseillé

Parking en bord de route, 600m en amont du château d'Auribeau

Lieux de renseignement

Agence de Développement des Alpes
de Haute-Provence
8 rue Bad-Mergentheim, 04005 Digne-
les-Bains Cedex
<https://www.tourisme-alpes-haute-provence.com/>



Office de tourisme Provence Alpes
Digne-les-Bains
Place du Tampinet, 04000 Digne-les-
Bains
Tel : +33 (0)4 92 36 62 62
<https://www.dignelesbains-tourisme.com/>