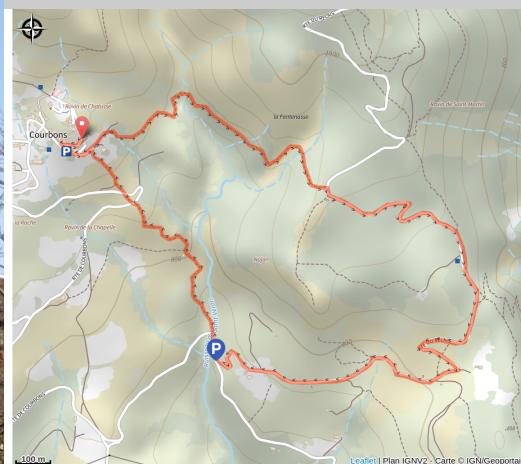



Courbons et le Saumon

Digne-les-Bains



Courbons (JL - CD Alpes de Haute-Provence)

Partez à la découverte de ce village perché, avec de très belles vues sur la vallée de la Bléone.

Au départ du village perché de Courbons, l'itinéraire débute par une descente à la sortie du village, avant de remonter légèrement jusqu'à la montagne de Saumon. Il rejoint ensuite une route descendante, puis un sentier remontant jusqu'au hameau de Courbons. De nombreux panoramas sur Digne et la vallée de la Bléone tout au long de l'itinéraire, dans un environnement dégagé.

Informations pratiques

Pratique : Randonnée pédestre

Durée : 2 h 30

Longueur : 4.4 km

Dénivelé positif : 249 m

Difficulté : Facile

Type : Boucle

Thèmes : Balade en famille,
Sentier de découverte

Itinéraire

Départ : Hameau de Courbons, Digne-les-Bains

Arrivée : Hameau de Courbons, Digne-les-Bains

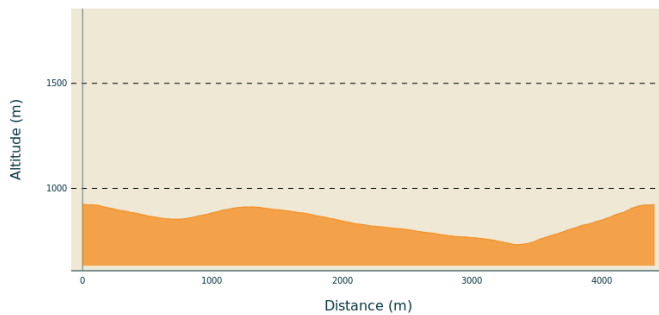
Balisage :  GRP®  PR

Sur votre chemin...



Toutes les informations pratiques

Profil altimétrique



Altitude min 732 m
Altitude max 924 m

Transports

Limitons les déplacements en voiture, pensons aux transports en commun et au covoiturage. Tous les transports en commun sur zou.maregionsud.fr

Accès routier

Depuis Digne-les-Bains (5 km), prendre la route de Courbons jusqu'au hameau.

Parking conseillé

Centre de Courbons, Digne-les-Bains.

Lieux de renseignement

Agence de Développement des Alpes de Haute-Provence
8 rue Bad-Mergentheim, 04005 Digne-les-Bains Cedex
<https://www.tourisme-alpes-haute-provence.com/>

Office de tourisme Provence Alpes Digne-les-Bains
Place du Tampinet, 04000 Digne-les-Bains
Tel : +33 (0)4 92 36 62 62
<https://www.dignelesbains-tourisme.com/>

