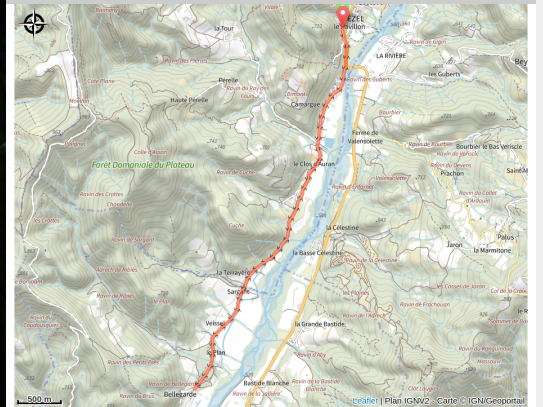


Rive de l'Asse depuis Mézel

Mézel



Vue sur l'Asse - Mairie de Mézel



Une randonnée familiale pour longer la rive de l'Asse par une petite route, jusqu'à Bellegarde.

Au départ de Mézel, l'itinéraire suit une petite route le long de l'Asse, passant par le Clos d'Auran et Veissel.

L'itinéraire va jusqu'à Bellegarde avant de faire le retour en empruntant le même itinéraire.

Informations pratiques

Pratique : Randonnée pédestre

Durée : 3 h

Longueur : 10.2 km


Dénivelé positif : 66 m

Difficulté : Facile

Type : Aller-retour

Thèmes : Balade en famille,
Hors des sentiers battus

Itinéraire

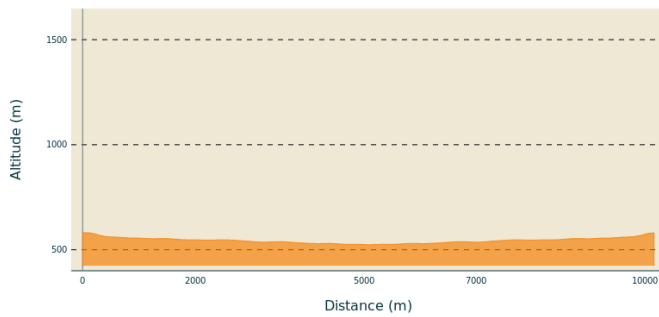
Départ : Place Eloi, Mézel
Arrivée : Place Eloi, Mézel
Balisage :  PR

Sur votre chemin...



Toutes les informations pratiques

Profil altimétrique



Altitude min 524 m
Altitude max 581 m

Transports

Limitons les déplacements en voiture, pensons aux transports en commun et au covoiturage. Tous les transports en commun sur zou.maregionsud.fr

Accès routier

Depuis Digne-les-Bains (14 km), suivre la N85 en direction de Nice puis prendre la D907 jusqu'à Mézel.

Parking conseillé

Place Eloï, Mézel

Lieux de renseignement

Agence de Développement des Alpes de Haute-Provence
8 rue Bad-Mergentheim, 04005 Digne-les-Bains Cedex
<https://www.tourisme-alpes-haute-provence.com/>



Office de tourisme Provence Alpes Digne-les-Bains
Place du Tampinet, 04000 Digne-les-Bains
Tel : +33 (0)4 92 36 62 62
<https://www.dignelesbains-tourisme.com/>