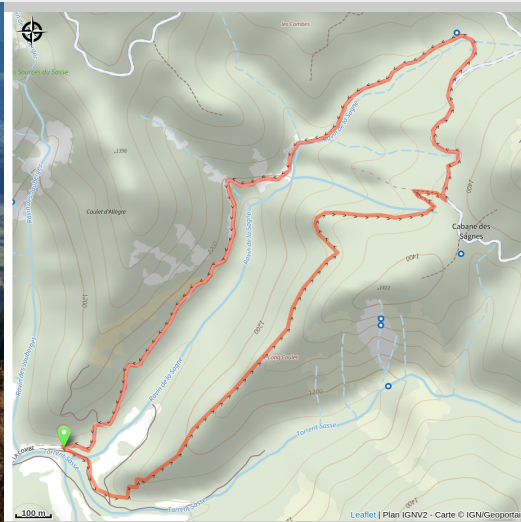


Refuge de Chagne

Bayons



Vallée de la Blanche (DB - CD04)

Une agréable randonnée ombragée, située en grande partie en sous-bois. Vous trouverez de jolis panoramas, en suivant un circuit varié entre pâturages, forêt, limons et bord de torrent.

L'itinéraire débute par un sentier montant suivant la crête du long Coulet avant d'en contourner le sommet. Un aller-retour est possible jusqu'à la cabane des Sagnes avant d'entamer la descente. L'itinéraire suit alors le ravin de la Sagne sur la route forestière de la Haute Combe.

Informations pratiques

Pratique : Randonnée pédestre

Durée : 3 h

Longueur : 4.7 km

Dénivelé positif : 258 m

Difficulté : Facile

Type : Boucle

Thèmes : Balade en famille, Histoire et patrimoine, Hors des sentiers battus

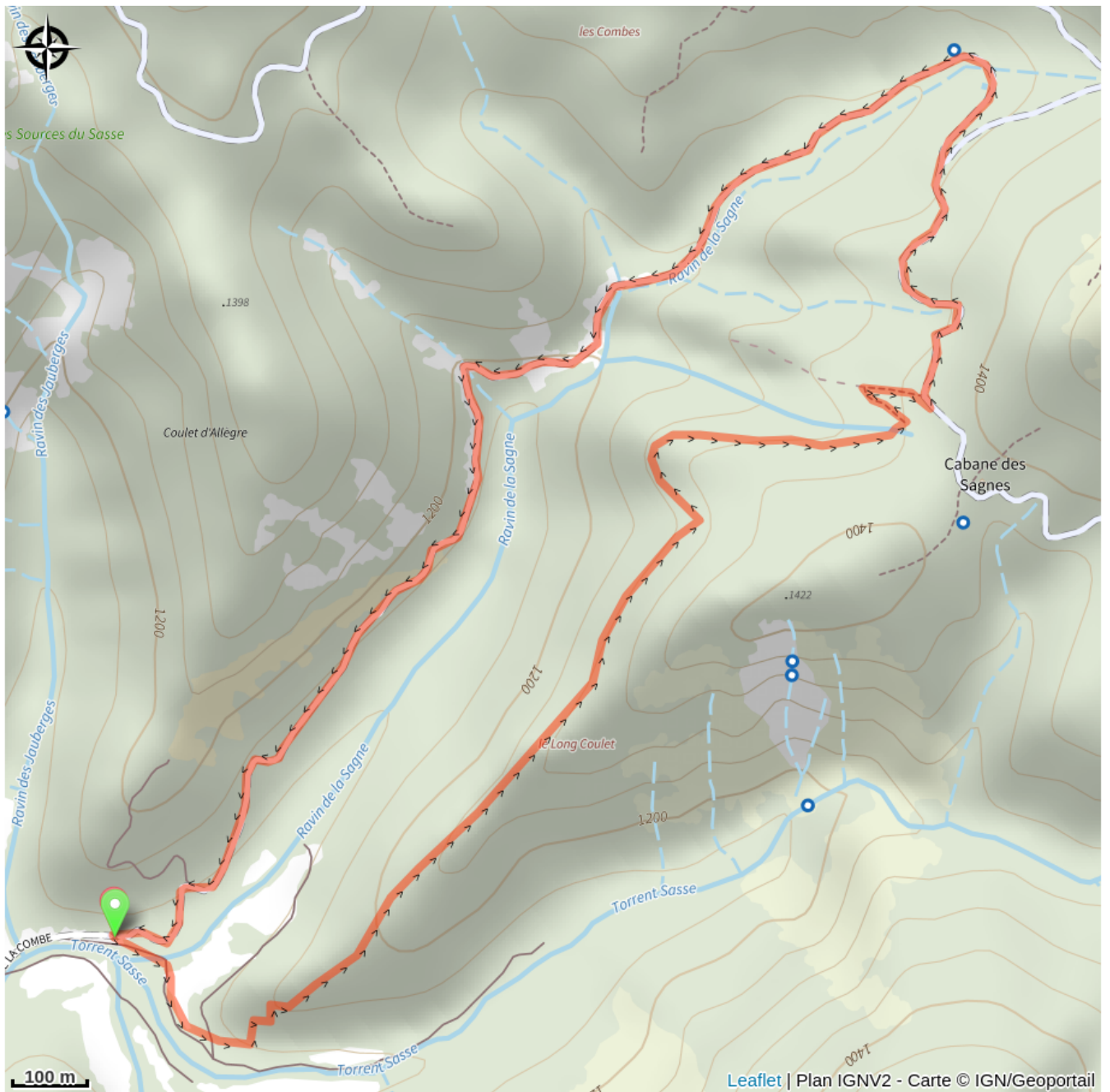
Itinéraire

Départ : Au bout de la piste de la Haute-Combe, Bayons

Arrivée : Au bout de la piste de la Haute-Combe, Bayons

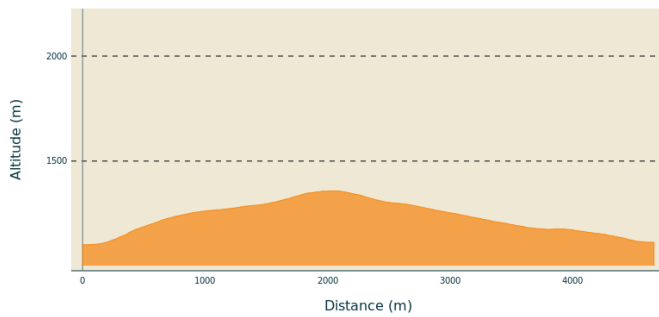
Balisage :  PR

Sur votre chemin...



Toutes les informations pratiques

Profil altimétrique



Altitude min 1102 m
Altitude max 1358 m

Transports

Limitons les déplacements en voiture, pensons aux transports en commun et au covoiturage. Tous les transports en commun sur zou.maregionsud.fr

Accès routier

Depuis Sisteron, prendre la D951 en direction de la Motte du Caire. Traverser Clamensane puis Bayons. Continuer sur la D1, 1km après Bayons et prendre la piste forestière sur la droite. Suivre la piste des combes sur 7km, se stationner avant la barrière de l'ONF.

Parking conseillé

Bout de la piste de la Haute-Combe, Bayons

Lieux de renseignement

Agence de Développement des Alpes de Haute-Provence
8 rue Bad-Mergentheim, 04005 Digne-les-Bains Cedex
<https://www.tourisme-alpes-haute-provence.com/>

Office de tourisme Sisteron Buëch
1 Place de la République, 04200 Sisteron

sisteron@sisteron-buech.fr
Tel : +33 (0)4 92 61 36 50
<http://www.sisteron-buech.fr/>

