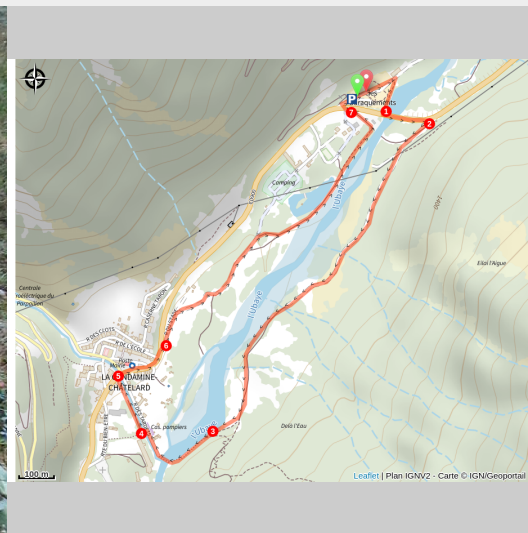


## Circuit découverte Pellegrin

La Condamine-Chatelard



Esplanade Pellegrin (MBONATO)



*Joli parcours très facile à faire en famille au départ de l'esplanade Pellegrin, sous le majestueux fort de Tournoux.*

Ce parcours pédestre vous emmène en rive gauche de l'Ubaye avant de revenir dans le village de La Condamine Châtelard et revenir à l'esplanade par une piste rive droite.

### Informations pratiques

Pratique : Randonnée pédestre

Durée : 1 h

Longueur : 3.4 km

Dénivelé positif : 27 m

Difficulté : Très facile

Type : Boucle

Thèmes : Balade en famille,  
Histoire et patrimoine


Accessibilité : Joelette





# Itinéraire

Départ : Esplanade Pellegrin

Arrivée : Esplanade Pellegrin

Balisage :  GR®  PR  VTT


P  **Esplanade du fort de Tournoux** (1290 m) - Au départ de l'esplanade, prendre le GR pour revenir sur la route.

1  **Pont RD900** - Traverser la route sur le pont et suivre le balisage (   ) à gauche au bout du pont.

2  - Prendre la piste à droite qui longe la rivière Ubaye sur 1,3 km. Suivre le balisage  et .

3  **Delà l'eau** ( 1280 m) - Continuer tout droit jusqu'au pont que vous traversez.

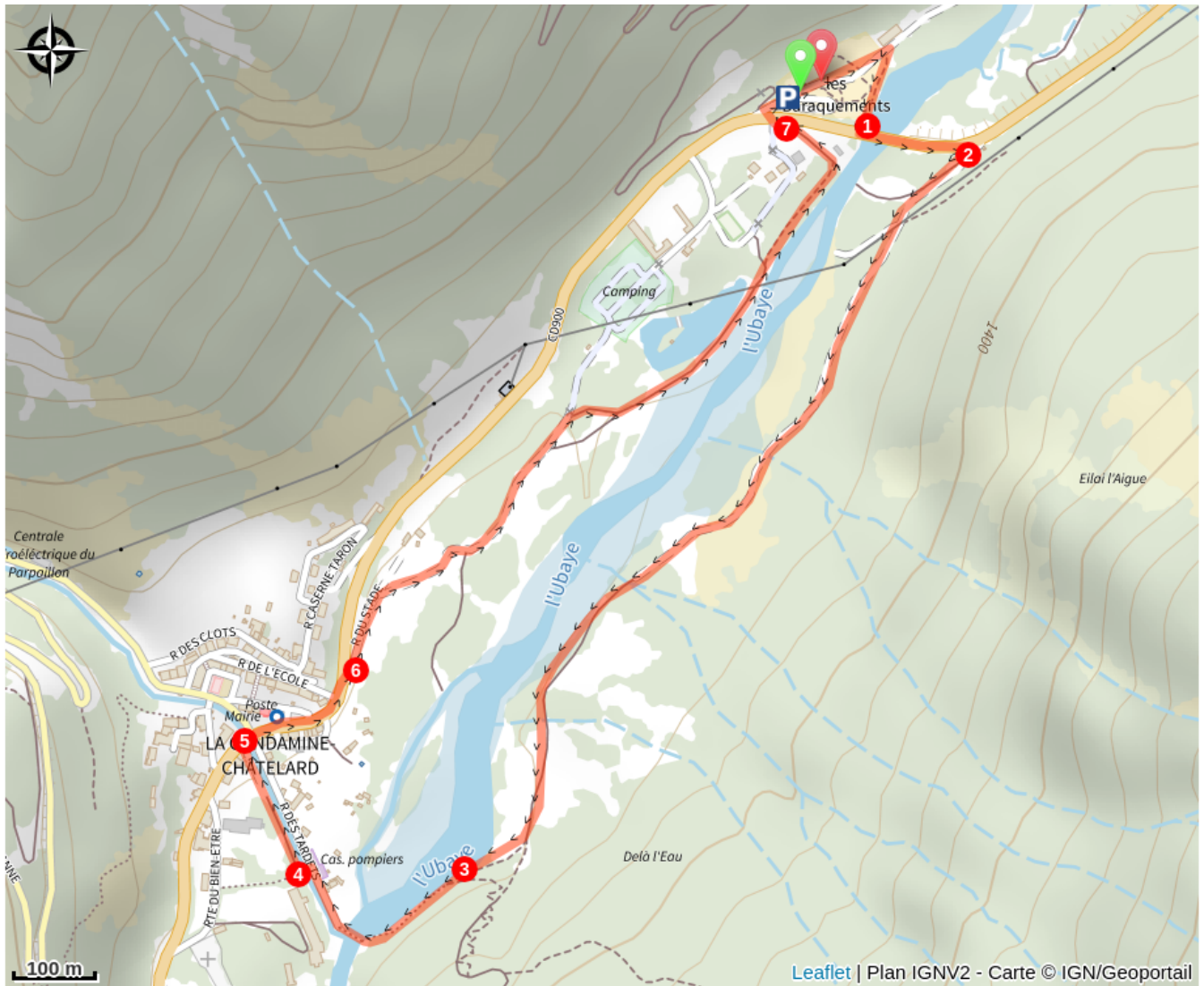
4  **Passerelle des pompiers** ( 1280 m) - Prendre à gauche sur le pont du torrent du Parpaillon, puis à droite pour revenir dans le village de la Condamine-Châtelard.

5  - Prendre la route à droite sur 150 m avant de descendre sur une piste à droite, en contre-bas de la route (6).

6 - Continuer sur 1 km ( et ).

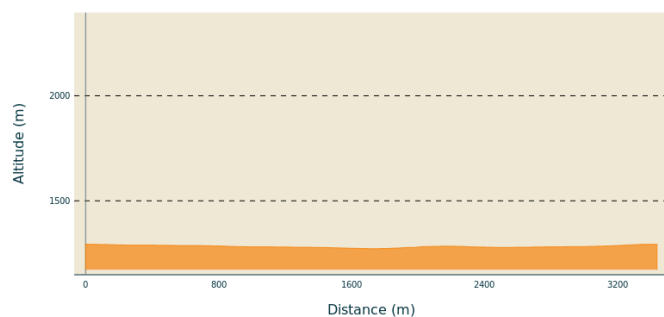
7 - Traverser la route départementale pour rejoindre l'esplanade pellegrin et le point de départ.

# Sur votre chemin...



# Toutes les informations pratiques

## Profil altimétrique



Altitude min 1272 m  
Altitude max 1294 m

## Accès routier

Depuis Barcelonnette (14 km), suivre la D900 direction Col de Larche / Cuneo.

## Lieux de renseignement

Office de tourisme de Barcelonnette  
Place Frédéric Mistral, 04400  
Barcelonnette

info@barcelonnette.com  
Tel : +33 (0)4 92 81 04 71  
<http://www.ubaye.com/>



Office de tourisme de Jausiers  
Rue principale, 04850 Jausiers

info@jausiers.com  
Tel : +33 (0)4 92 81 21 45  
<http://www.ubaye.com/>

Office de tourisme de Val d'Oronaye -  
Larche

Larche, 04530 Val d'Oronaye  
larche@haute-ubaye.com  
Tel : +33 (0)4 92 84 33 58  
<http://www.haute-ubaye.com/>