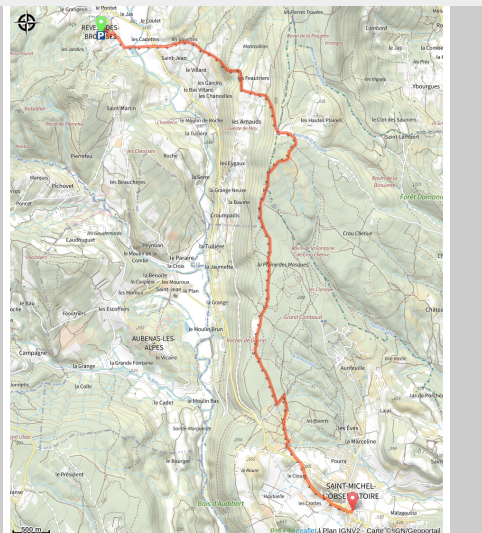


Chemin de Revest à Saint-Michel

Revest-des-Brousses



Bergerie (D.BERNARD - CD04)

Cette traversée offre de très beaux points de vue sur les montagnes de Lure et du Ventoux, ainsi que sur la vallée du Luberon et les Préalpes.

L'itinéraire débute en empruntant une route jusqu'à la sortie du village et poursuit sur un sentier bordé par des champs. Il passe à proximité de la grotte préhistoire, qu'il est possible d'approcher.

Informations pratiques

Pratique : Randonnée pédestre

Durée : 2 h 30

Longueur : 10.6 km

Dénivelé positif : 265 m

Difficulté : Moyen

Type : Traversée

Thèmes : Espace naturel protégé, Hors des sentiers battus

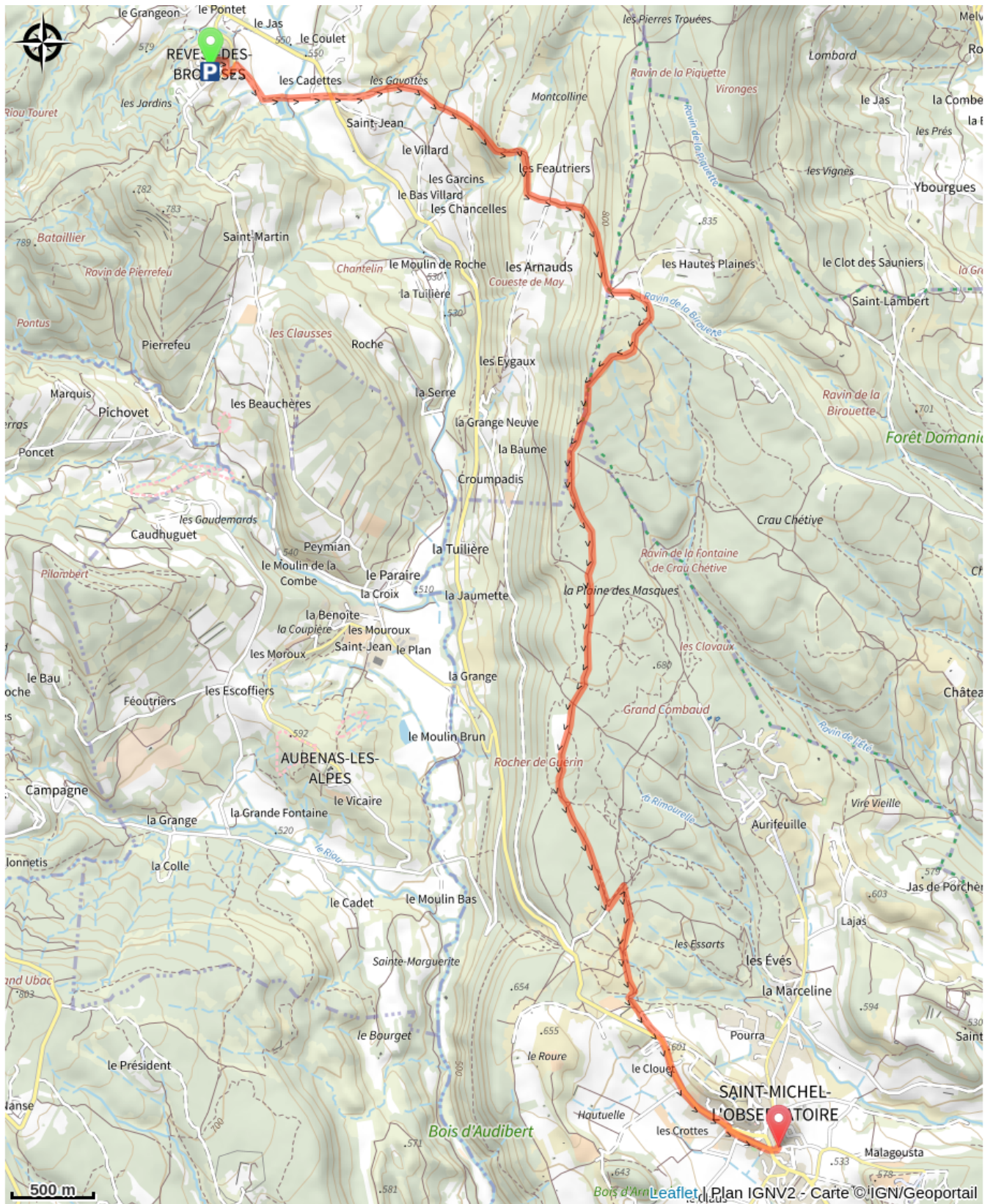
Itinéraire

Départ : Place de la Mairie, Revest-des-Brousses

Arrivée : Place de la Mairie, Saint-Michel-l'Observatoire

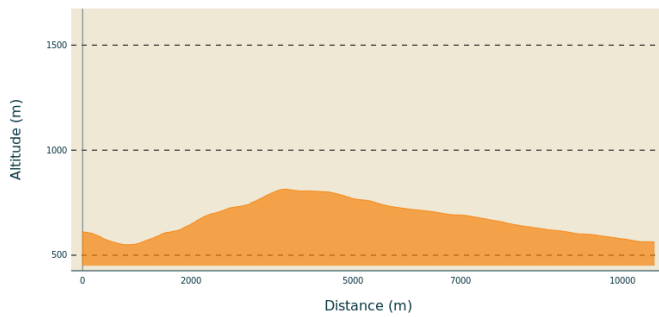
Balisage :  PR

Sur votre chemin...



Toutes les informations pratiques

Profil altimétrique



Altitude min 550 m
Altitude max 814 m

Transports

Limitons les déplacements en voiture, pensons aux transports en commun et au covoiturage. Tous les transports en commun sur zou.maregionsud.fr

Accès routier

Depuis Forcalquier (22 km), suivre la D950 en direction de Banon. 8 km avant Banon, prendre la D18 jusqu'à Revest-des-Brousses.

Parking conseillé

Place de la Mairie, Revest-des-Brousses

Lieux de renseignement

Agence de Développement des Alpes de Haute-Provence
8 rue Bad-Mergentheim, 04005 Digne-Bains Cedex
<https://www.tourisme-alpes-haute-provence.com/>



Office de tourisme Pays de Forcalquier
- Montagne de Lure
13, place du Bourguet, 04300 Forcalquier
bienvenue@haute-provence-tourisme.com
Tel : +33 (0)4 92 75 10 02
<http://www.haute-provence-tourisme.com>