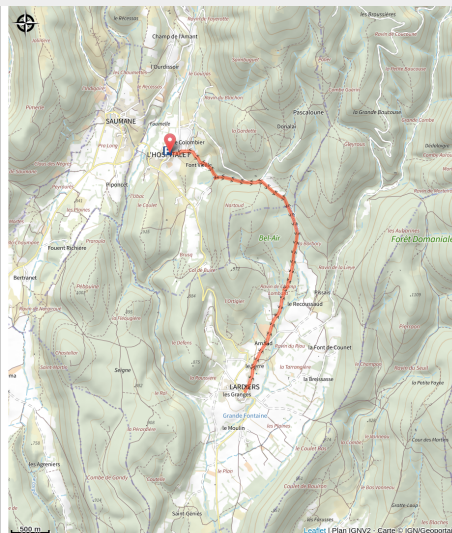


Liaison l'Hospitalet - Lardiers (GRP)

L'Hospitalet



No photo



Une randonnée en aller retour permettant d'accéder au charmant village de Lardiers, avec un riche patrimoine provençal tout au long de cet itinéraire : bergerie en pierre sèche, ancien lavoir et ruines de Giron.

Une randonnée sans difficulté particulière, dans un environnement champêtre et forestier longeant le ravin de Champ Lombard.

Informations pratiques

Pratique : Randonnée pédestre

Durée : 2 h 30

Longueur : 9.7 km

Dénivelé positif : 325 m

Difficulté : Moyen

Type : Aller-retour

Thèmes : Espace naturel protégé, Histoire et patrimoine, Hors des sentiers battus

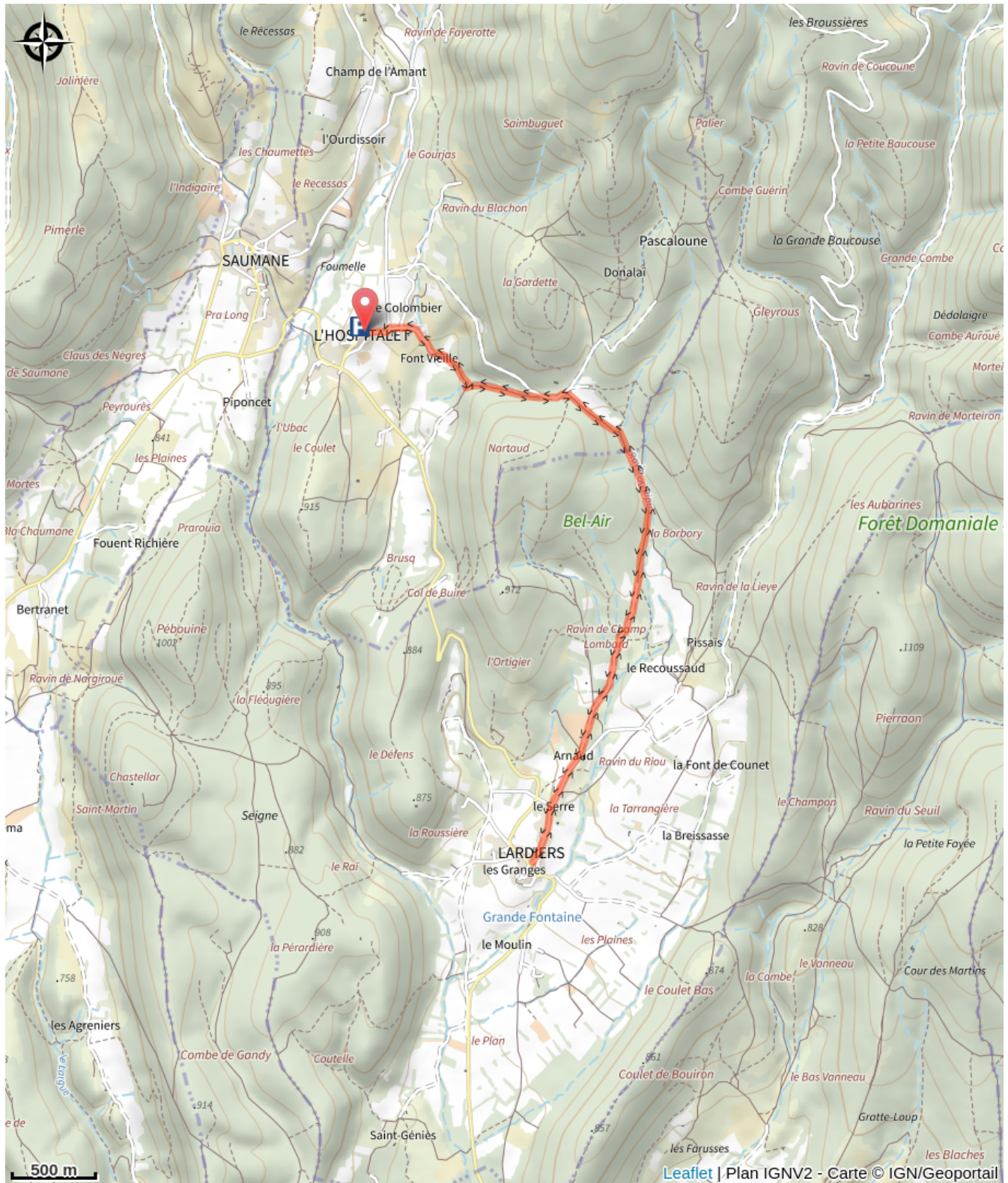
Itinéraire

Départ : Place de la mairie, l'Hospitalet

Arrivée : Place de la mairie, l'Hospitalet

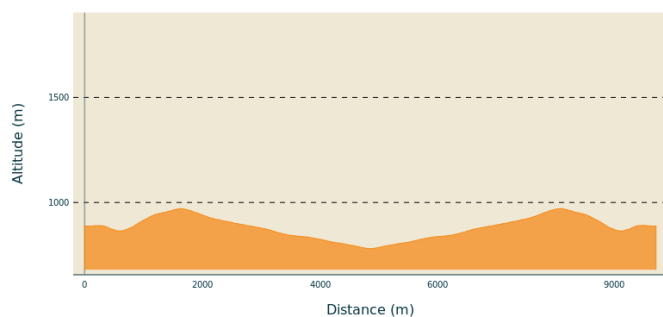
Balisage :  GRP®

Sur votre chemin...



Toutes les informations pratiques

Profil altimétrique



Altitude min 780 m
Altitude max 971 m

Transports

Limitons les déplacements en voiture, pensons aux transports en commun et au covoiturage. Tous les transports en commun sur zou.maregionsud.fr

Accès routier

Depuis Forcalquier (23 km), prendre la D950 direction Ongles puis, au Rocher d'Ongles, bifurquer sur la D12 jusqu'à l'Hospitalet.

Parking conseillé

Parking place de mairie, l'Hospitalet