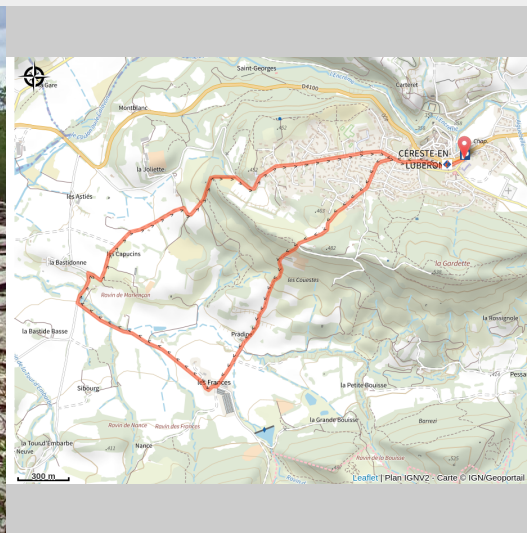


Les Couestes

Cereste



Bergerie (D.BERNARD - CD04)

Une boucle permettant d'aller découvrir la vallée cachée derrière la colline dominant Céreste. Le retour s'effectue par le chemin de Saint-Jacques de Compostelle.

Empruntant majoritairement des petites routes, cet itinéraire passe par le hameau des Frances, longe ensuite le ravin de Marlençon avant de poursuivre sur le chemin de Saint-Jacques de Compostelle.

Au milieu des champs de culture, notamment de lavandin, cet itinéraire offre de belles vues sur la vallée.

Informations pratiques

Pratique : Randonnée pédestre

Durée : 2 h

Longueur : 6.4 km

Dénivelé positif : 186 m

Difficulté : Facile

Type : Boucle

Thèmes : Balade en famille,
Hors des sentiers battus,
Sentier de découverte

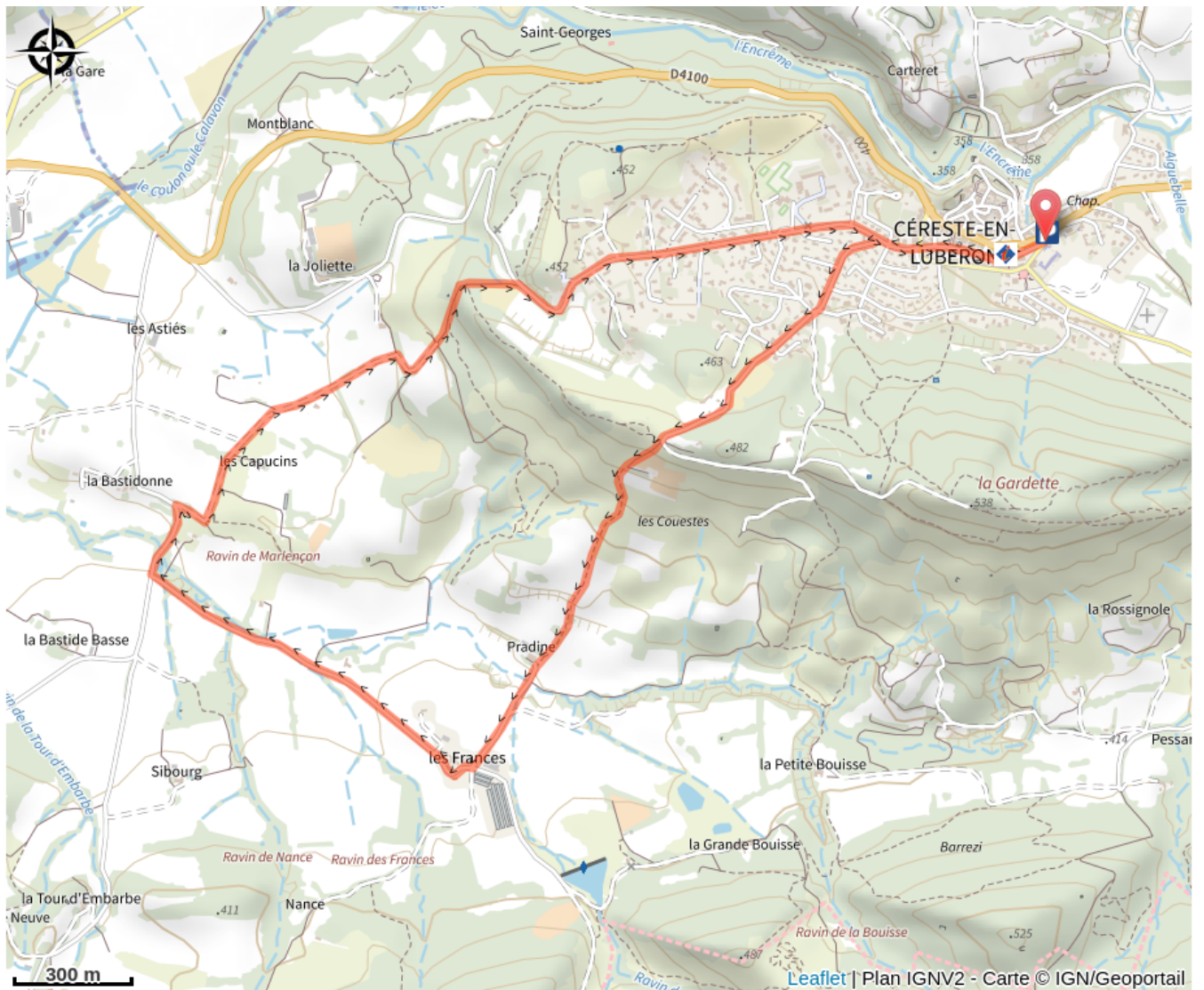
Itinéraire

Départ : Office de tourisme, Céreste

Arrivée : Office de tourisme, Céreste

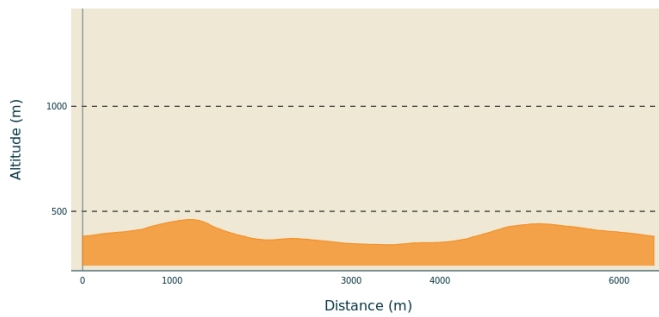
Balisage :  GR®  PR

Sur votre chemin...



Toutes les informations pratiques

Profil altimétrique



Altitude min 341 m
Altitude max 461 m

Transports

Limitons les déplacements en voiture, pensons aux transports en commun et au covoiturage. Tous les transports en commun sur zou.maregionsud.fr

Accès routier

Depuis Forcalquier (23 km) suivre la D4100 en direction d'Avignon jusqu'à Céreste.

Depuis Manosque (22 km) suivre la route d'Apt (D907) sur 13 km jusqu'au carrefour des Granons, puis prendre à gauche (D4100) jusqu'à Céreste.

Parking conseillé

Parking de l'office de tourisme, Céreste

Lieux de renseignement

Agence de Développement des Alpes de Haute-Provence
8 rue Bad-Mergentheim, 04005 Digne-Bains Cedex
<https://www.tourisme-alpes-haute-provence.com/>

Bureau d'information touristique de Céreste
Place de la République, 04280 Céreste
oti@paysapt-luberon.fr
Tel : +33 (0)4 92 79 09 84
<http://www.luberon-apt.fr/>

