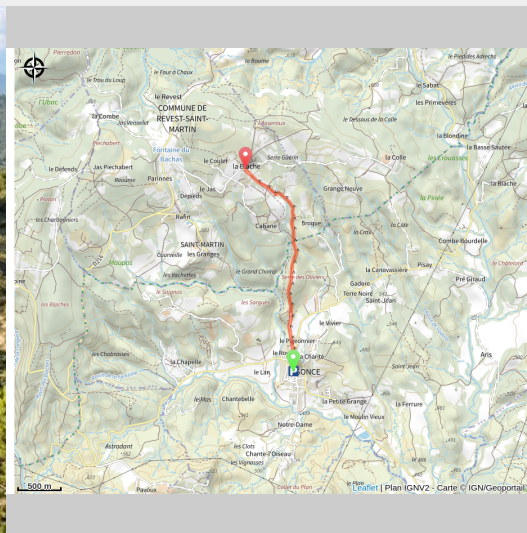


Liaison Sigonce La Blache

Sigonce



Liaison Sigonce la Blache - Francesca Jeanparis (Francesca Jeanparis)

Une courte randonnée permettant d'accéder au joli hameau de la Blache, construit en pierres de taille et toitures en lauzes.

L'itinéraire traverse le village de Sigonce et son église Saint-Claude, et se poursuit sur une piste jusqu'au hameau de la Blache offrant de belles vues sur la vallée.

Informations pratiques

Pratique : Randonnée pédestre

Durée : 1 h

Longueur : 2.8 km

Dénivelé positif : 233 m

Difficulté : Facile

Type : Traversée

Thèmes : Balade en famille, Histoire et patrimoine, Sentier de découverte

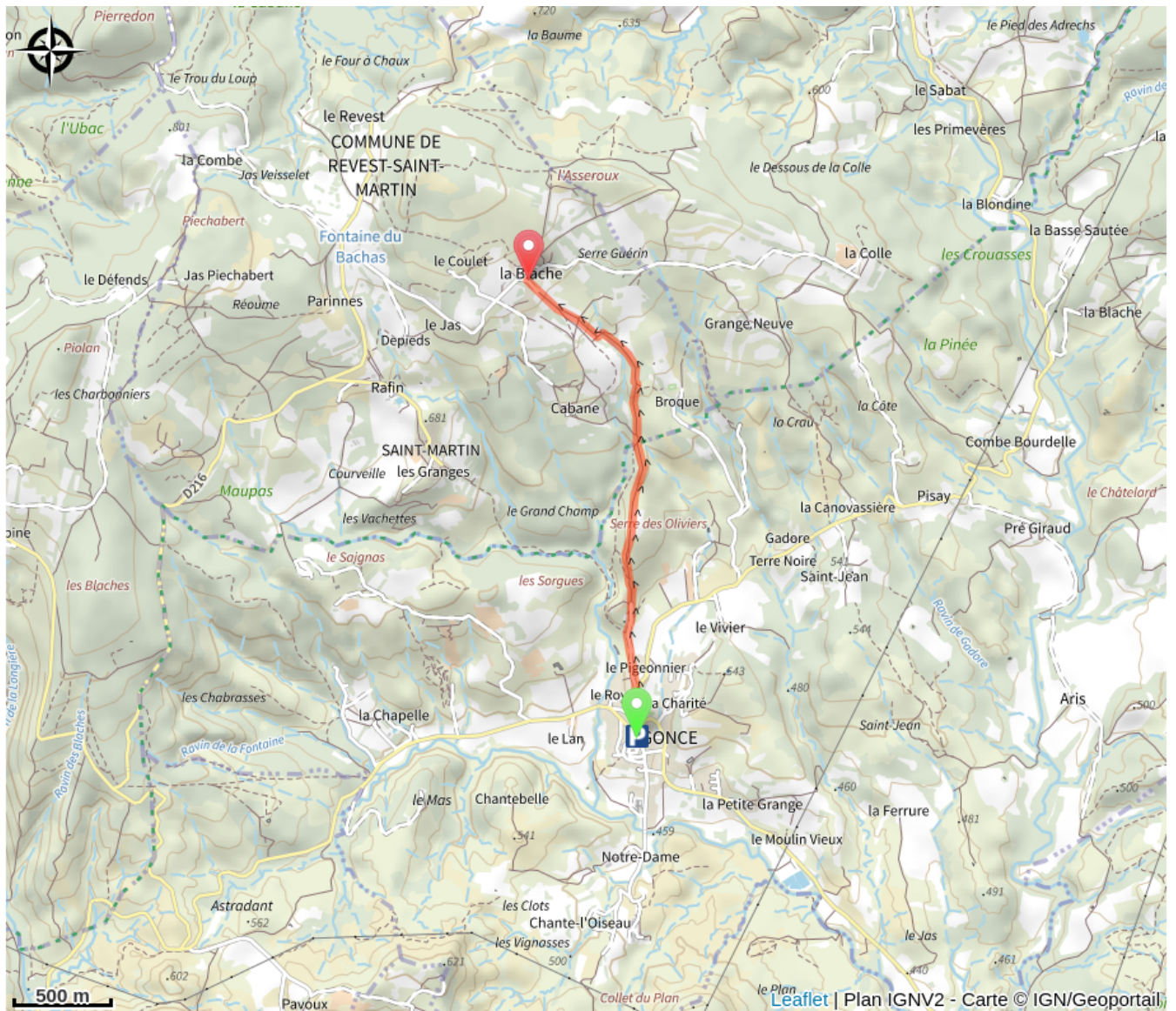
Itinéraire

Départ : Mairie, Sigonce

Arrivée : Hameau de la Blache, Sigonce

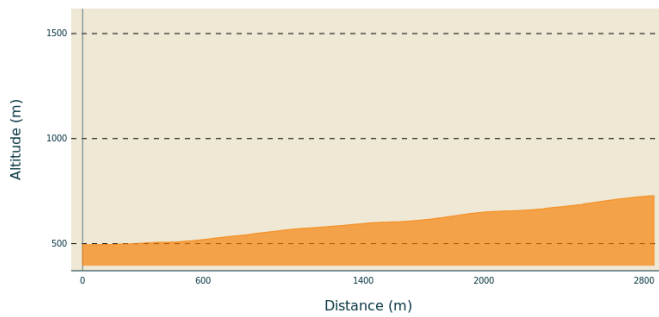
Balisage :  PR

Sur votre chemin...



Toutes les informations pratiques

Profil altimétrique



Altitude min 495 m
Altitude max 728 m

Transports

Limitons les déplacements en voiture, pensons aux transports en commun et au covoiturage. Tous les transports en commun sur zou.maregionsud.fr

Accès routier

Depuis Forcalquier (9 km), suivre la D16 jusqu'à Sigonce.

Parking conseillé

Parking devant la mairie, Sigonce.

Lieux de renseignement

Agence de Développement des Alpes de Haute-Provence
8 rue Bad-Mergentheim, 04005 Digne-Bains Cedex
<https://www.tourisme-alpes-haute-provence.com/>

Office de tourisme Pays de Forcalquier
- Montagne de Lure
13, place du Bourguet, 04300 Forcalquier

bienvenue@haute-provence-tourisme.com
Tel : +33 (0)4 92 75 10 02
<http://www.haute-provence-tourisme.com>

