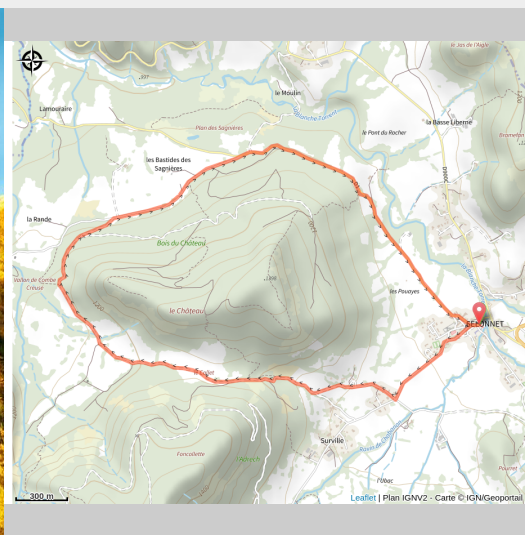


## Tour du Château

Selonnet



Tour du château (AD04 Raoul Getraud)

*Un itinéraire familial permettant d'accéder à un très beau point de vue sur la vallée, le village de Selonnet et la Tour Lesdiguières.*

Empruntant principalement des pistes, l'itinéraire fait le tour du bois du château, passant dans la forêt et au milieu de cultures.

### Informations pratiques

Pratique : Randonnée pédestre

Durée : 2 h 30

Longueur : 6.6 km

Dénivelé positif : 196 m

Difficulté : Facile

Type : Boucle

Thèmes : Balade en famille,  
Hors des sentiers battus

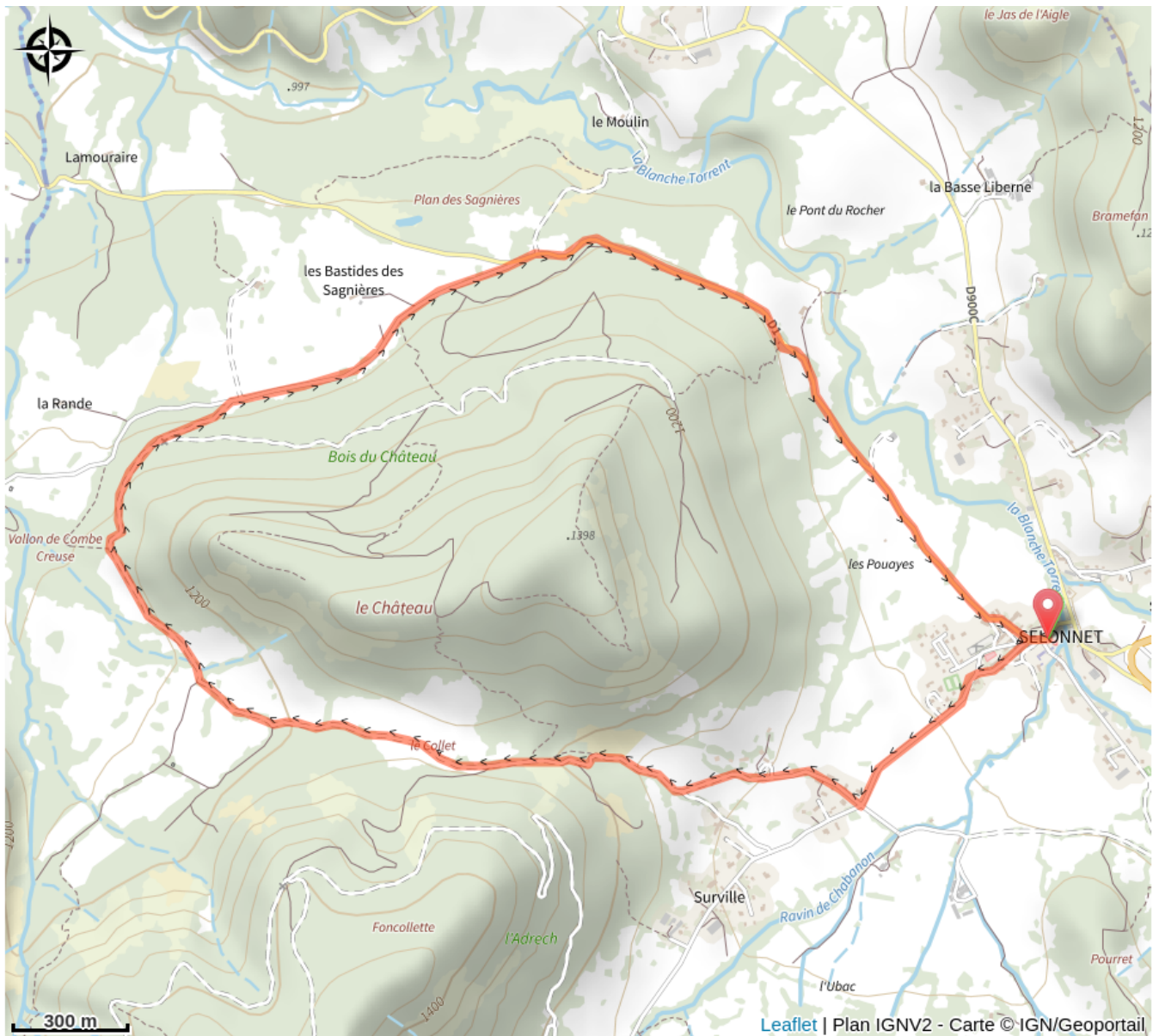
# Itinéraire

Départ : Place du Champ de Foire, Selonnet

Arrivée : Place du Champ de Foire, Selonnet

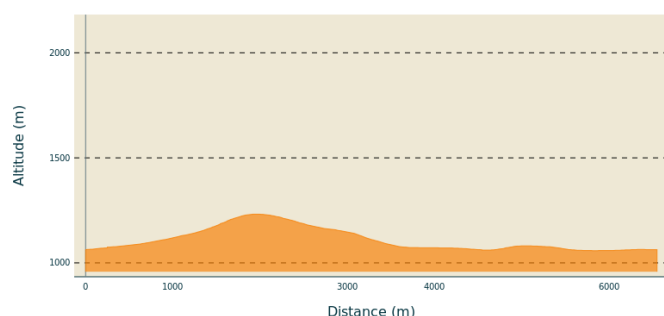
Balisage :  GR®  PR

# Sur votre chemin...



# Toutes les informations pratiques

## Profil altimétrique



Altitude min 1058 m  
Altitude max 1232 m

## Transports

Limitons les déplacements en voiture, pensons aux transports en commun et au covoiturage. Tous les transports en commun sur [zou.maregionsud.fr](http://zou.maregionsud.fr)

## Accès routier

Depuis Seyne-les-Alpes (5 km), suivre la D900 jusqu'au centre de Selonnet.

## Parking conseillé

Place du Champ de Foire, Selonnet

## Lieux de renseignement

Agence de Développement des Alpes de Haute-Provence  
8 rue Bad-Mergentheim, 04005 Digne-les-Bains Cedex  
<https://www.tourisme-alpes-haute-provence.com/>



Office de tourisme Blanche - Serre-Ponçon  
Maison de Pays, 04140 Seyne-les-Alpes  
[info@blancheserreponcon-tourisme.com](mailto:info@blancheserreponcon-tourisme.com)  
Tel : +33 (0)4 92 35 11 00  
<https://www.blancheserreponcon-tourisme.com/>