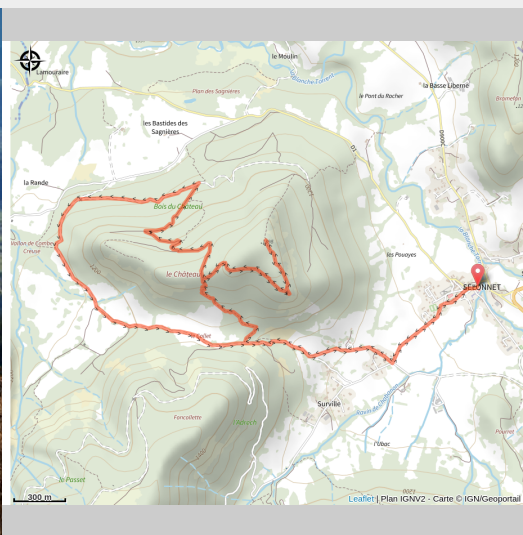


## Sommet de Cuguyon

Selonnet



Vue sur la vallée de la Blanche (DB - CD04)

*Une randonnée agréable en été, au cœur d'une belle forêt de résineux.*

L'itinéraire emprunte d'abord une piste puis se poursuit sur un sentier en forêt. Un aller-retour permet d'accéder au sommet de Cuguyon. Empruntant à nouveau une piste, l'itinéraire continue dans le bois et reviens au village de Selonnet par le vallon de Combe Creuse et le Collet, dans un environnement plus dégagé.

### Informations pratiques

Pratique : Randonnée pédestre

Durée : 3 h 30

Longueur : 10.0 km

Dénivelé positif : 510 m

Difficulté : Moyen

Type : Boucle

Thèmes : Espace naturel protégé, Hors des sentiers battus

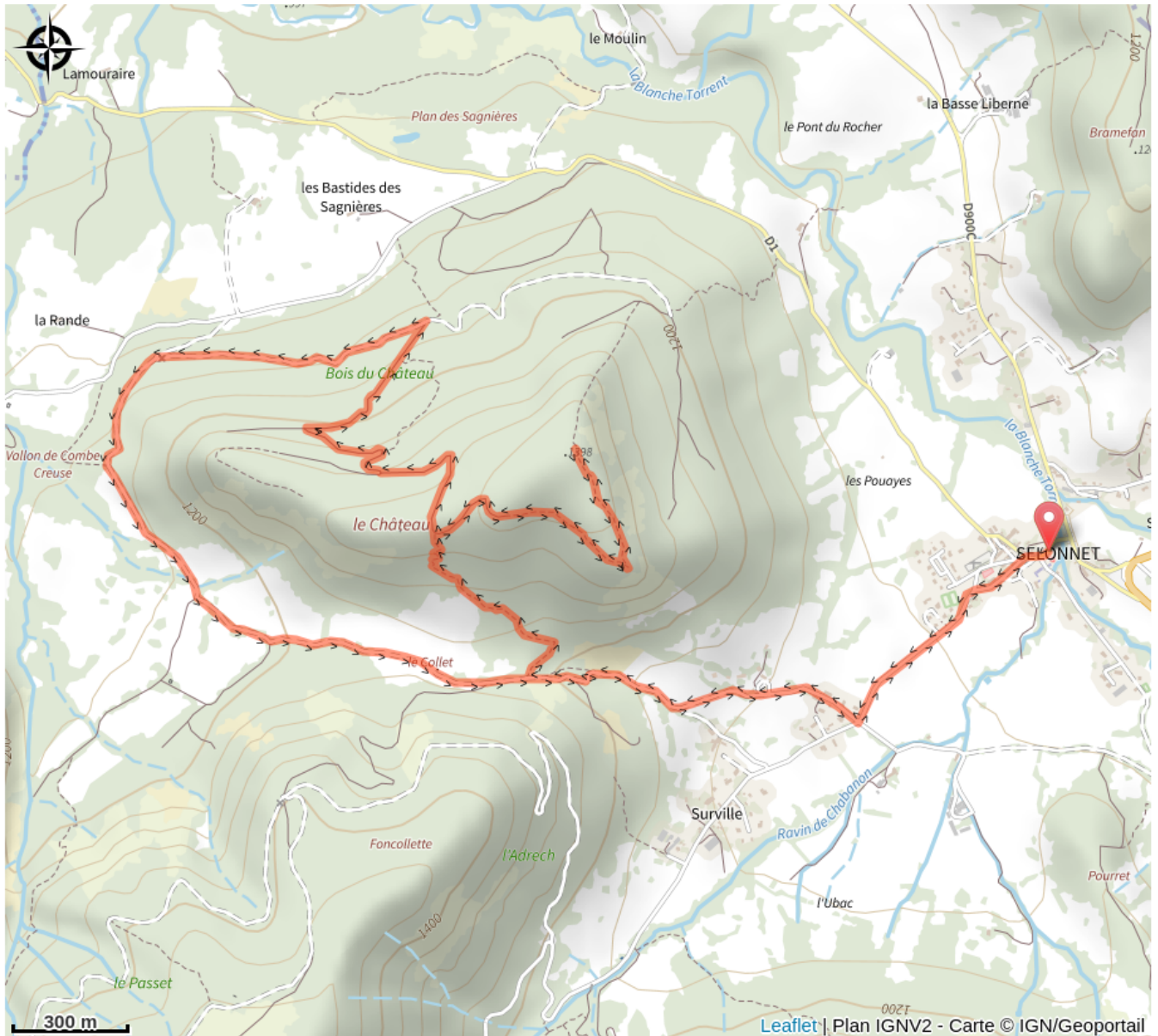
# Itinéraire

Départ : Place du Champ de Foire, Selonnet

Arrivée : Place du Champ de Foire, Selonnet

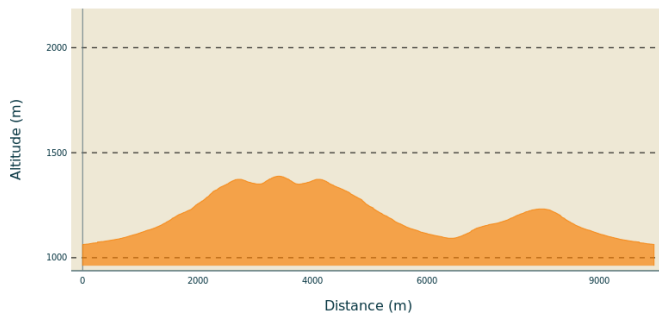
Balisage :  GR®  PR

# Sur votre chemin...



# Toutes les informations pratiques

## Profil altimétrique



Altitude min 1062 m  
Altitude max 1388 m

## Transports

Limitons les déplacements en voiture, pensons aux transports en commun et au covoiturage. Tous les transports en commun sur [zou.maregionsud.fr](http://zou.maregionsud.fr)

## Accès routier

Depuis Seyne-les-Alpes (5 km), suivre la D900 jusqu'au centre de Selonnet.

## Parking conseillé

Place du Champ de Foire, Selonnet

## Lieux de renseignement

Agence de Développement des Alpes de Haute-Provence  
8 rue Bad-Mergentheim, 04005 Digne-les-Bains Cedex  
<https://www.tourisme-alpes-haute-provence.com/>

Office de tourisme Blanche - Serre-Ponçon  
Maison de Pays, 04140 Seyne-les-Alpes

[info@blancheserreponcon-tourisme.com](mailto:info@blancheserreponcon-tourisme.com)  
Tel : +33 (0)4 92 35 11 00  
<https://www.blancheserreponcon-tourisme.com/>

