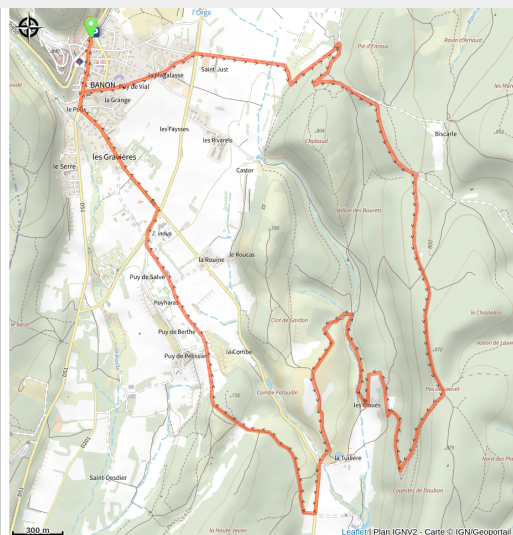


Le Chastellas

Banon



Bergerie (DB - CD04)

Empruntez ce joli tour qui vous offrira un magnifique panorama sur la village de Banon, pour ainsi découvrir ce joyaux de Provençal.

Après la traversée du village ainsi que la zone du plan en contre bas, une piste vous fera monter et longer sur le massif opposé dans une ambiance provençale, pour ensuite redescendre par un sentier et ainsi revenir jusqu'à votre point de départ.

Informations pratiques

Pratique : Randonnée pédestre

Durée : 4 h

Longueur : 12.1 km

Dénivelé positif : 336 m

Difficulté : Moyen

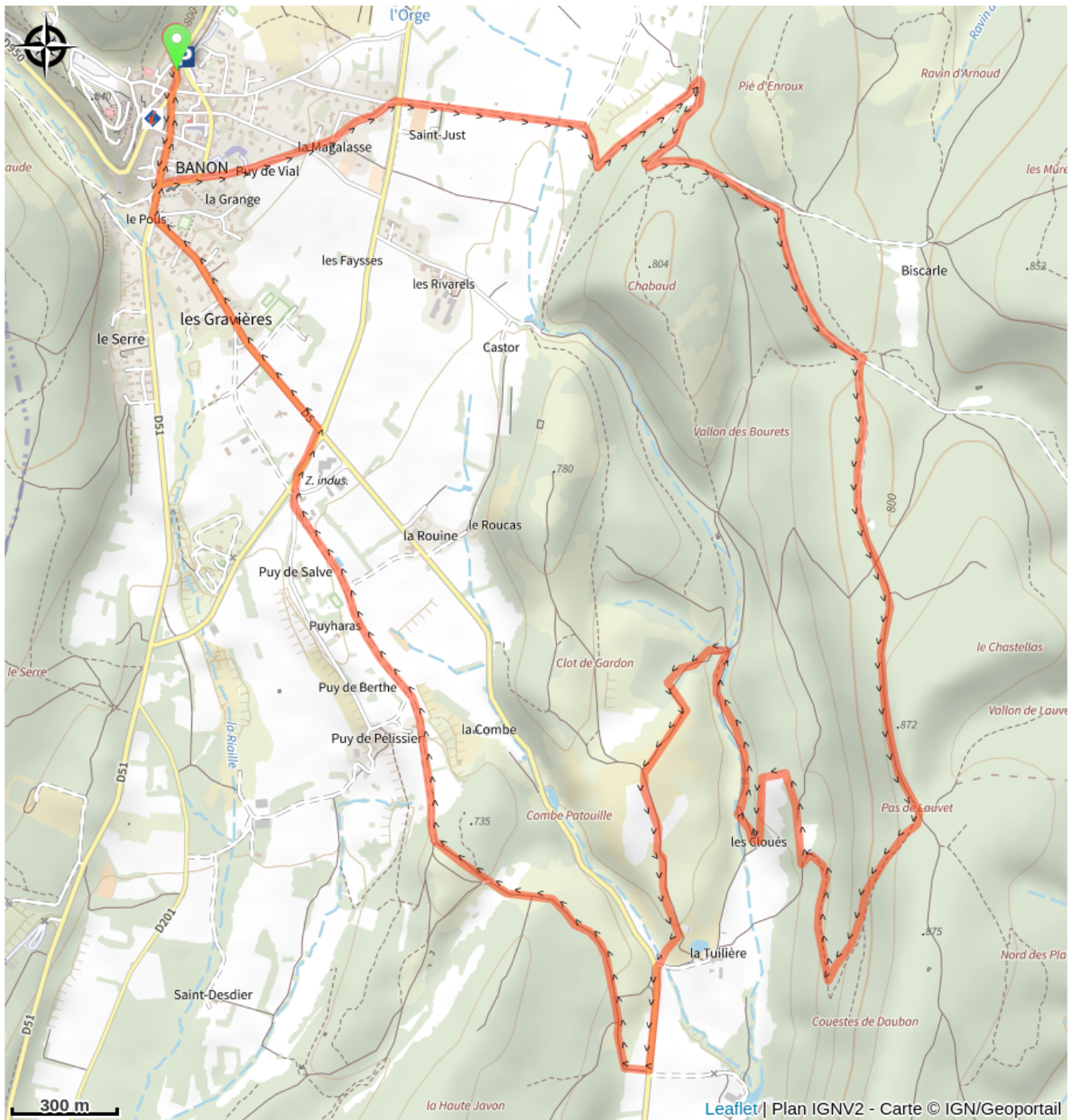
Type : Boucle

Thèmes : Hors des sentiers battus

Itinéraire

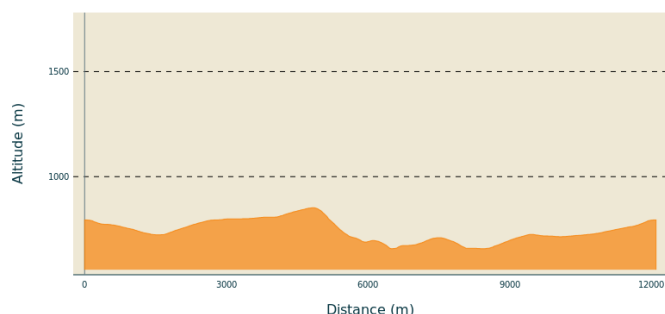
Départ : Parking de la fontaine, Banon
Arrivée : Parking de la fontaine, Banon
Balisage : — PR

Sur votre chemin...



Toutes les informations pratiques

Profil altimétrique



Altitude min 657 m
Altitude max 852 m

Transports

Limitons les déplacements en voiture, pensons aux transports en commun et au covoiturage. Tous les transports en commun sur zou.maregionsud.fr

Accès routier

Depuis Forcalquier (25km), prendre la D4100 et au rond puis en sortie d'agglomération prendre la D950 jusqu'à Banon

Parking conseillé

Parking de la fontaine, Banon

Lieux de renseignement

Agence de Développement des Alpes de Haute-Provence
8 rue Bad-Mergentheim, 04005 Digne-Bains Cedex
<https://www.tourisme-alpes-haute-provence.com/>



Office de tourisme Intercommunal Haute-Provence-Pays-de-Banon
Place de la République, 04150 Banon
banon.accueil@wanadoo.fr
Tel : + 33 (0)4 92 72 19 40
<http://hauteprovencepaysdebanon-tourisme.fr>