

Circuit du Château

Seyne



Vallée de la Blanche (JL - CD Alpes de Haute-Provence)

Partez à la découverte des contreforts de la Blanche, et de sa forêt domaniale, avec de très beaux points de vue sur la chaîne de la Blanche.

L'itinéraire vallonné s'effectue avec une alternance de pistes et de sentiers. D'abord principalement en forêt puis rejoignant le hameau de Fau. Ensuite, un passage sur route offre de beaux points de vue sur la vallée de la Blanche avant de remonter jusqu'au point de départ.

Informations pratiques

Pratique : Randonnée pédestre

Durée : 5 h

Longueur : 11.8 km

Dénivelé positif : 598 m

Difficulté : Moyen

Type : Boucle







Thèmes : Espace naturel protégé, Hors des sentiers battus

Itinéraire

Départ : Maison forestière de Bellevue, Seyne-les-Alpes

Arrivée : Maison forestière de Bellevue, Seyne-les-Alpes


Balisage :  GR®  PR

1.  **Maison forestière de Bellevue** (1 600 m) - Suivre la piste longeant les places de stationnement, se poursuivant sur la gauche en direction du château (). Atteindre la cabane du Serpent. Quitter alors la piste pour prendre un sentier étroit en sous-bois qui monte progressivement. Après avoir traversé plusieurs vallons, rejoindre un collet.
2.  **Le Château** (1 770 m)- Poursuivre tout droit en direction de la maison forestière. Le sentier rejoint ensuite une piste descendante. Au premier croisement avec une autre piste, se diriger à droite, puis très rapidement à gauche. Le sentier descend et s'élargit.
3.  **Le Fau** (1 350 m) - Suivre la route en direction de la maison forestière. Au premier croisement, poursuivre sur la route à droite. Tourner ensuite à gauche sur un chemin d'abord en remontée puis à plat en sous-bois.
4.  **Les Clots** (1 470 m) - Tourner à droite sur le sentier remontant (). Rejoindre ensuite une piste à gauche se poursuivant à droite au premier croisement rencontré et rejoignant le point de départ.

Itinéraire inscrit au Plan Départemental de la Randonnée des Alpes de Haute-Provence.

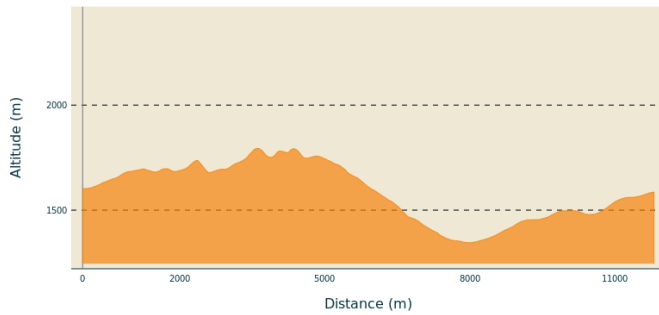
Sur votre chemin...



 La forêt domaniale de la Blanche
(A)

Toutes les informations pratiques

Profil altimétrique



Altitude min 1345 m
Altitude max 1794 m

Transports

Limitons les déplacements en voiture, pensons aux transports en commun et au covoiturage. Tous les transports en commun sur zou.maregionsud.fr

Accès routier

Depuis Seyne-les-Alpes (6 km), suivre la D207 jusqu'au hameau de Saint-Pons. Continuer sur la route montant aux Silves, puis suivre à droite la route forestière du Col Bas (ouverte de mai à octobre) jusqu'au carrefour de la maison forestière de Bellevue.

Parking conseillé

Maison forestière de Bellevue, Seyne-les-Alpes.

Lieux de renseignement

Agence de Développement des Alpes de Haute-Provence
8 rue Bad-Mergentheim, 04005 Digne-les-Bains Cedex
<https://www.tourisme-alpes-haute-provence.com/>



Office de tourisme Blanche - Serre-Ponçon
Maison de Pays, 04140 Seyne-les-Alpes

info@blancheserreponcon-tourisme.com

Tel : +33 (0)4 92 35 11 00

<https://www.blancheserreponcon-tourisme.com/>

Sur votre chemin...



La forêt domaniale de la Blanche (A)

La forêt de La Blanche, à Seyne-les-Alpes, est l'exemple d'une spectaculaire renaissance. Au XIX^e siècle, le déboisement intensif et le surpâturage provoquent une forte érosion, ne laissant plus que 18 hectares de forêt. Dès 1862, un vaste programme de restauration est lancé : barrages, drains, sentiers muletiers et plantations de près de 10 millions d'arbres transforment progressivement le paysage. Aujourd'hui, cette forêt de 1 797 hectares protège les sols, abrite une riche biodiversité, accueille les randonneurs et contribue à la lutte contre le changement climatique.

Crédit photo : ONF