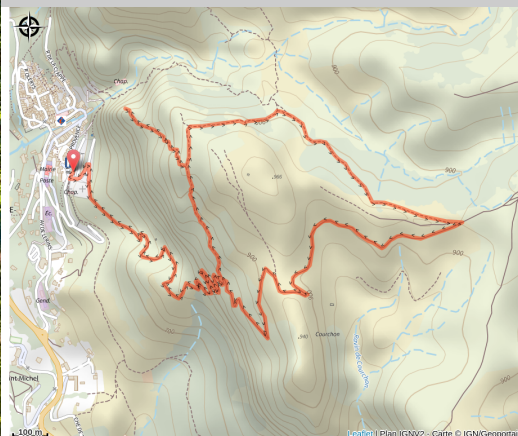


Sentier de la chaîne

Moustiers-Sainte-Marie



Vue sur le village de Moustiers (T.Verneuil)

Une randonnée sportive et aérienne jusqu'à la plateforme où est ancrée la chaîne de l'étoile de Moustiers.

L'itinéraire monte par le chemin de Courchon, puis emprunte le sentier de la chaîne. Cette partie plus technique de l'itinéraire permet d'atteindre la chaîne de l'étoile, en aller-retour. Le retour s'effectue ensuite par le chemin de Courchon, offrant de magnifiques points de vue sur le lac de Sainte-Croix et le centre historique de Moustiers.

Informations pratiques

Pratique : Randonnée pédestre

Durée : 3 h

Longueur : 6.1 km

Dénivelé positif : 370 m

Difficulté : Moyen

Type : Boucle

Thèmes : Histoire et patrimoine

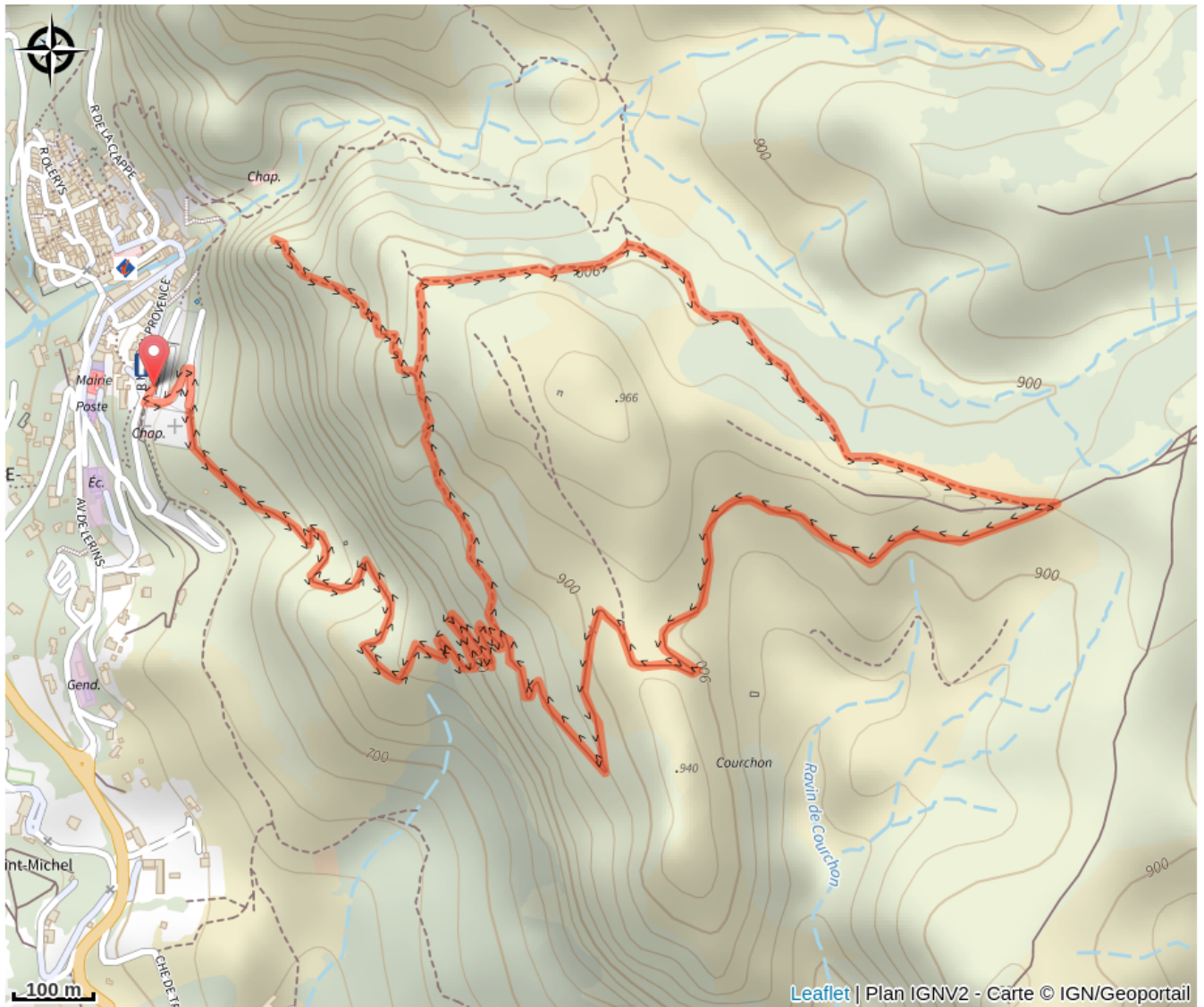
Itinéraire

Départ : Chapelle Sainte-Anne, Moustiers-Sainte-Marie

Arrivée : Chapelle Sainte-Anne, Moustiers-Sainte-Marie

Balisage :  PR

Sur votre chemin...

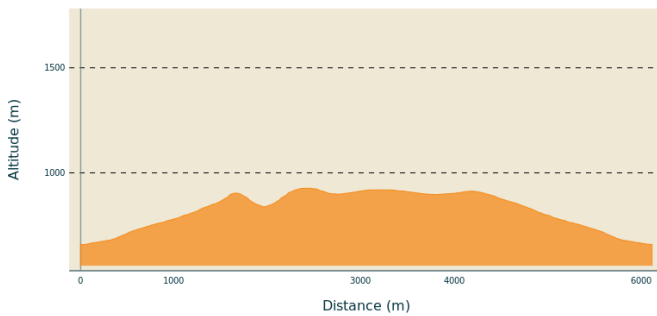


Toutes les informations pratiques

Recommandations

Parkings du village : [télécharger le plan de stationnement](#)

Profil altimétrique



Altitude min 658 m
Altitude max 927 m

Transports

Limitons les déplacements en voiture, pensons aux transports en commun et au covoiturage. Tous les transports en commun sur zou.maregionsud.fr

Accès routier

Depuis Riez (15 km), suivre la D952 en direction de Moustiers-Sainte-Marie.

Parking conseillé

Parking des hauts de Moustiers, Moustiers-Sainte-Marie

Lieux de renseignement

Agence de Développement des Alpes de Haute-Provence
8 rue Bad-Mergentheim, 04005 Digne-Bains Cedex
<https://www.tourisme-alpes-haute-provence.com/>

Office de tourisme de Moustiers-Sainte-Marie
Maison de Lucie, 04360 Moustiers-Sainte-Marie

info@moustiers.fr
Tel : +33 (0)4 92 74 67 84
<http://www.moustiers.eu/>

