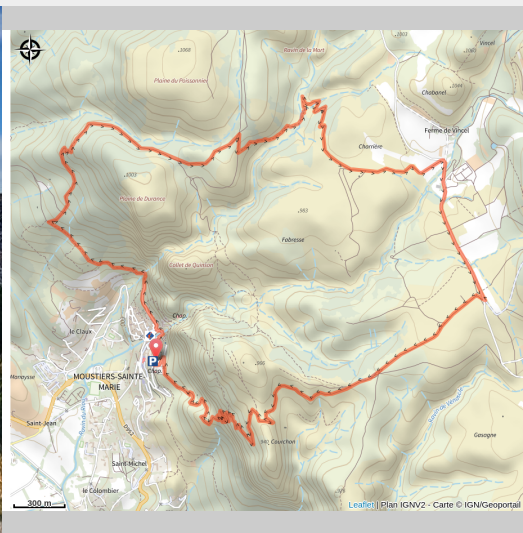


Circuit de Vincel

Moustiers-Sainte-Marie



Vue sur le lac de Sainte-Croix (OT Moustiers)

Au départ de Moustiers, cette boucle accède au plateau de Vénasclé et permet de découvrir les hauteurs du village.

Depuis la porte de Riou, l'itinéraire monte jusqu'au plateau de Vénasclé par une montée en sous-bois. Il passe ensuite à proximité du camping du Montdenier puis redescend par le chemin de Courchon jusqu'au village de Moustiers, offrant de très belles vues sur le lac de Sainte-Croix.

Informations pratiques

Pratique : Randonnée pédestre

Durée : 4 h

Longueur : 10.1 km

Dénivelé positif : 422 m

Difficulté : Moyen

Type : Boucle

Thèmes : Hors des sentiers battus

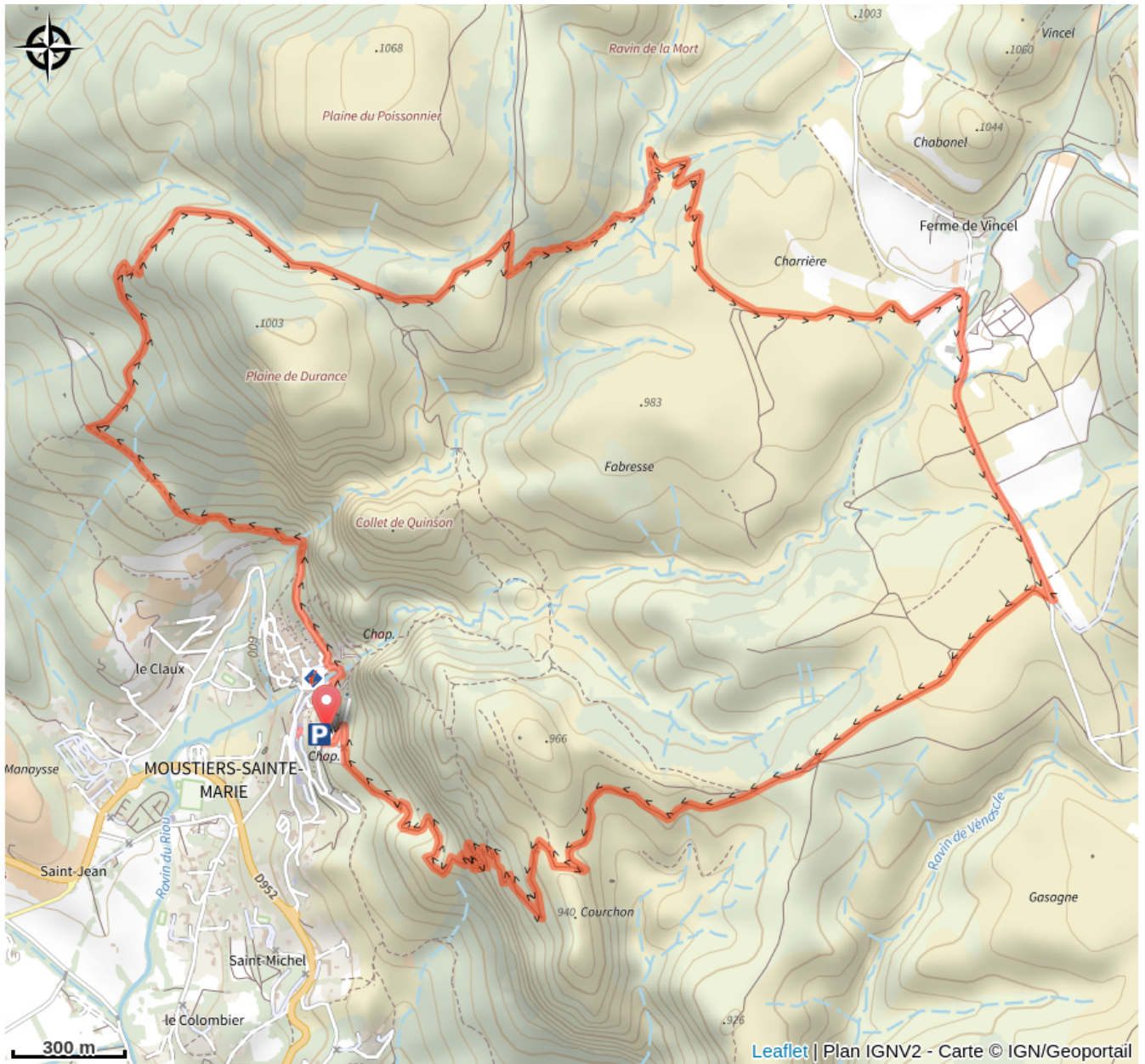
Itinéraire

Départ : Chapelle Sainte-Anne, Moustiers-Sainte-Marie

Arrivée : Chapelle Sainte-Anne, Moustiers-Sainte-Marie

Balisage :  PR

Sur votre chemin...

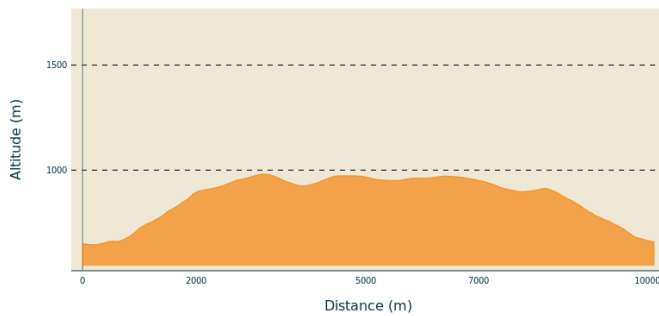


Toutes les informations pratiques

Recommandations

Parkings du village : [télécharger le plan de stationnement](#)

Profil altimétrique



Altitude min 645 m
Altitude max 981 m

Transports

Limitons les déplacements en voiture, pensons aux transports en commun et au covoiturage. Tous les transports en commun sur zou.maregionsud.fr

Accès routier

Depuis Riez (15 km), suivre la D952 en direction de Moustiers-Sainte-Marie.

Parking conseillé

Parking des hauts de Moustiers, Moustiers-Sainte-Marie

Lieux de renseignement

Agence de Développement des Alpes de Haute-Provence
8 rue Bad-Mergentheim, 04005 Digne-Bains Cedex
<https://www.tourisme-alpes-haute-provence.com/>

Office de tourisme de Moustiers-Sainte-Marie
Maison de Lucie, 04360 Moustiers-Sainte-Marie

info@moustiers.fr
Tel : +33 (0)4 92 74 67 84
<http://www.moustiers.eu/>

