

Lac de Sainte-Croix par le chemin de Quinson

Moustiers-Sainte-Marie



Vue sur le Verdon depuis le pont du Galetas (T. Verneuil - AD04)

Un très bel aller-retour entre Moustiers et le pont du Galetas en passant par les berges du lac de Sainte-Croix.

L'itinéraire débute en empruntant la route du chemin de Quinson et, après un passage à gué, se poursuit sur une portion du GR4 en direction du lac. Il rejoint les rives du lac à la ferme de St-Saturnin et se poursuit jusqu'au pont du Galetas, offrant une vue privilégiée sur l'embouchure du Grand Canyon du Verdon.

Informations pratiques

Pratique : Randonnée pédestre

Durée : 4 h 30

Longueur : 13.7 km

Dénivelé positif : 197 m

Difficulté : Facile



Type : Aller-retour

Thèmes : Lac, cascade et rivière

Itinéraire

Départ : Parking covoiturage au pied du village, Moustiers-Sainte-Marie

Arrivée : Parking covoiturage au pied du village, Moustiers-Sainte-Marie

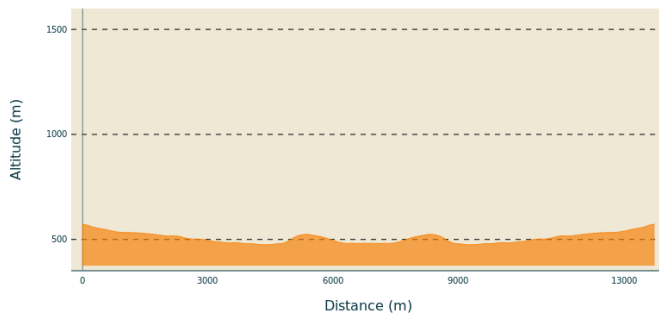
Balisage :  GRP®  GR®  PR

Toutes les informations pratiques

Recommandations

Parkings du village : [télécharger le plan de stationnement](#)

Profil altimétrique



Altitude min 475 m
Altitude max 573 m

Transports

Limitons les déplacements en voiture, pensons aux transports en commun et au covoiturage. Tous les transports en commun sur zou.maregionsud.fr

Accès routier

Depuis Riez (15 km), suivre la D952 en direction de Moustiers-Sainte-Marie.

Parking conseillé

Parking covoiturage au pied du village (croisement D952 et chemin de Quinson), Moustiers-Sainte-Marie

Lieux de renseignement

Agence de Développement des Alpes de Haute-Provence
8 rue Bad-Mergentheim, 04005 Digne-les-Bains Cedex
<https://www.tourisme-alpes-haute-provence.com/>

Office de tourisme de Moustiers-Sainte-Marie
Maison de Lucie, 04360 Moustiers-Sainte-Marie

info@moustiers.fr
Tel : +33 (0)4 92 74 67 84
<http://www.moustiers.eu/>

