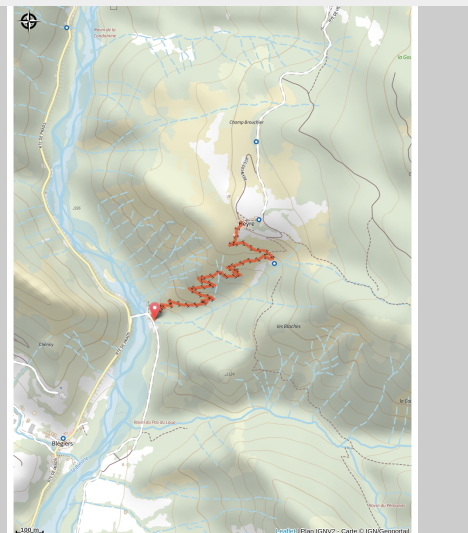


Hameau de Heyre

Prads-Haute-Bleone



Vallée de la Bléone (DB - CD04)

Partez à la découverte du hameau de Heyre et de sa chapelle perchée au-dessus de la vallée de la Bléone.

Cet itinéraire en aller-retour emprunte un ancien sentier muletier jusqu'au hameau de Heyre, sur les hauteurs de la Bléone dans un environnement dégagé.

Informations pratiques

Pratique : Randonnée pédestre

Durée : 2 h

Longueur : 2.9 km

Dénivelé positif : 255 m

Difficulté : Moyen

Type : Aller-retour

Thèmes : Sentier de découverte

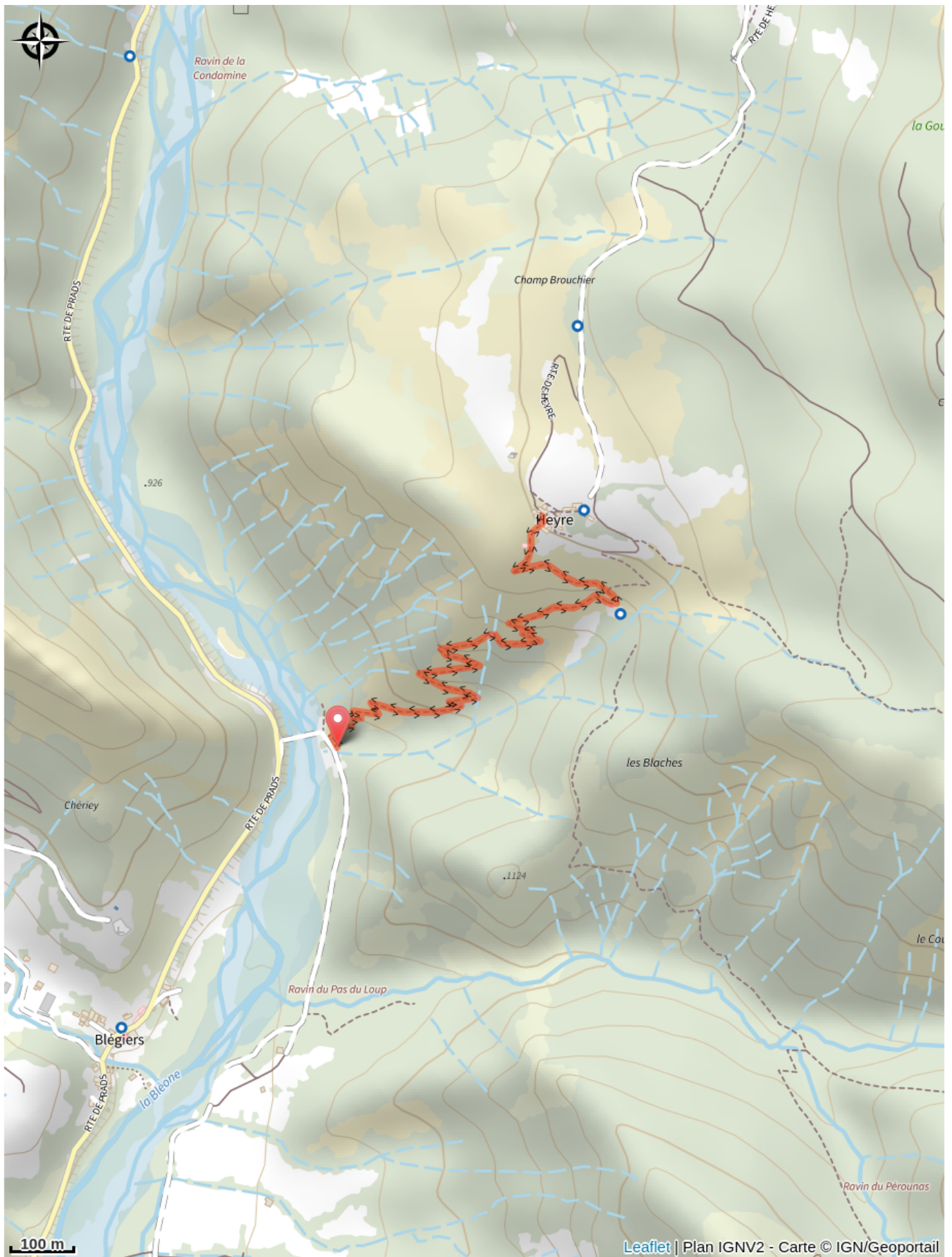
Itinéraire

Départ : 500 m après le village de Blégiers, pont à droite sur la Bléone, Prads-Haute-Bléone

Arrivée : 500 m après le village de Blégiers, pont à droite sur la Bléone, Prads-Haute-Bléone

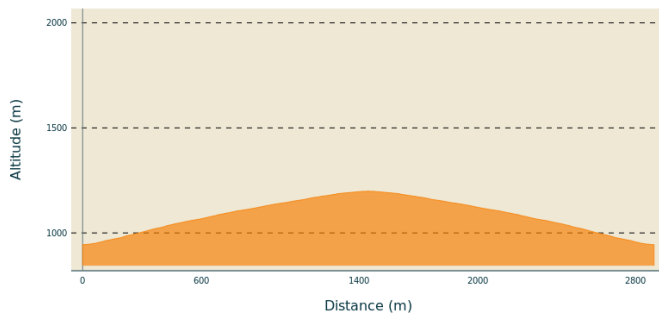
Balisage :  PR

Sur votre chemin...



Toutes les informations pratiques

Profil altimétrique



Altitude min 944 m
Altitude max 1199 m

Transports

Limitons les déplacements en voiture, pensons aux transports en commun et au covoiturage. Tous les transports en commun sur zou.maregionsud.fr

Accès routier

Depuis Digne les Bains (15 km), suivre la D900 en direction de Barcelonnette jusqu'à La Javie, puis la D107 jusqu'à 500 m après le village de Blégiers (commune de Prads-Haute-Bléone).

Parking conseillé

Bord de route, pont à droite de la D107, 500 m après le village de Blégiers

Lieux de renseignement

Agence de Développement des Alpes de Haute-Provence
8 rue Bad-Mergentheim, 04005 Digne-les-Bains Cedex
<https://www.tourisme-alpes-haute-provence.com/>



Office de tourisme Provence Alpes
Digne-les-Bains
Place du Tampinet, 04000 Digne-les-Bains
Tel : +33 (0)4 92 36 62 62
<https://www.dignelesbains-tourisme.com/>