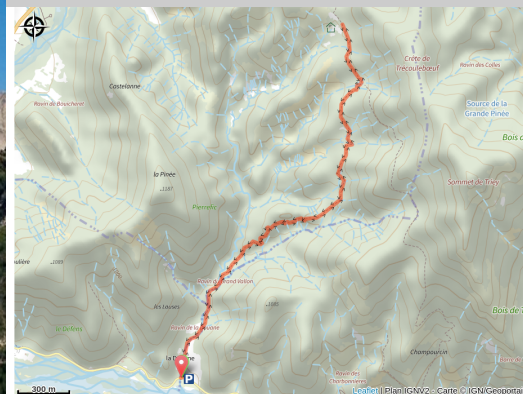


Hameau de la Cériège

Prads-Haute-Bleone



Vue sur la montagne du Cheval Blanc (Adri 04)

Partez à la découverte de l'ancien hameau de la Cériège, et de sa chapelle. Une grange communale à l'abandon y a été restaurée afin d'être transformée en abri pour les randonneurs.

Cet itinéraire en aller-retour est souvent à l'ombre des arbres, et offre quelques panoramas sur la vallée de la Bléone et le Pic de Couar. Il emprunte un sentier montant progressivement jusqu'au hameau.

Informations pratiques

Pratique : Randonnée pédestre

Durée : 2 h 30

Longueur : 5.9 km

Dénivelé positif : 322 m

Difficulté : Facile

Type : Aller-retour

Thèmes : Histoire et patrimoine

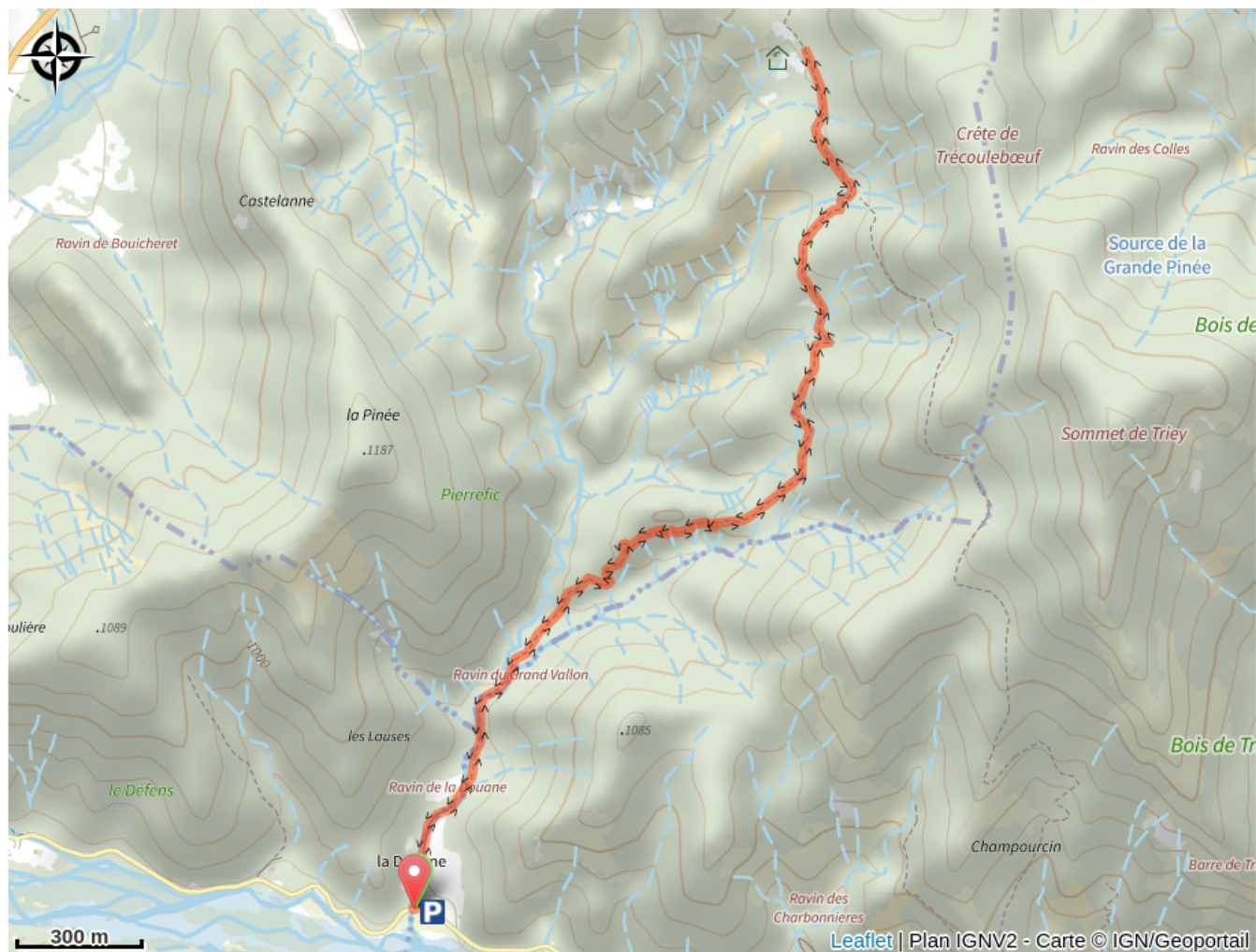
Itinéraire

Départ : La Douane, route de Prads Haute Bléone

Arrivée : La Douane, route de Prads Haute Bléone

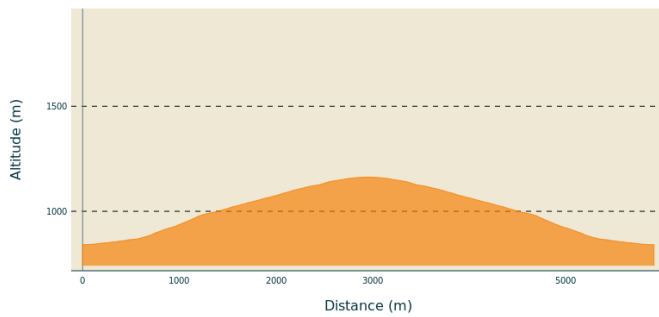
Balisage : — PR

Sur votre chemin...



Toutes les informations pratiques

Profil altimétrique



Altitude min 841 m
Altitude max 1163 m

Transports

Limitons les déplacements en voiture, pensons aux transports en commun et au covoiturage. Tous les transports en commun sur zou.maregionsud.fr

Accès routier

Depuis Digne les Bains (17 km), suivre la D900 en direction de Barcelonnette jusqu'à La Javie. Prendre ensuite la D107 en direction de Prads Haute Bléone sur 2 km jusqu'au lieu dit La Douane.

Parking conseillé

La Douane, route de Prads Haute Bléone

Lieux de renseignement

Agence de Développement des Alpes de Haute-Provence
8 rue Bad-Mergentheim, 04005 Digne-les-Bains Cedex
<https://www.tourisme-alpes-haute-provence.com/>

Office de tourisme Provence Alpes Digne-les-Bains
Place du Tampinet, 04000 Digne-les-Bains
Tel : +33 (0)4 92 36 62 62
<https://www.dignelesbains-tourisme.com/>

