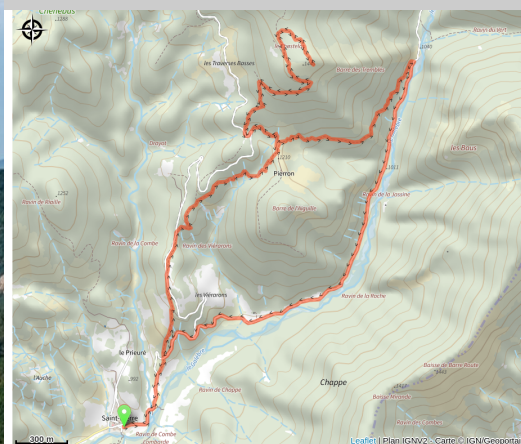


Le Chastelas

Beaujeu



Vallée de la Bléone (Adri 04)

Le sommet du Chastelas fut un site protohistorique d'habitat temporaire (murets, cabanes, point d'eau ...) lié à une activité pastorale. En chemin des œuvres de la collection L'Art en Montagne du musée Gassendi.

L'itinéraire monte jusqu'au Chastelas par le hameau de la Combe et les granges Pierron. Depuis le Pierron, le sommet est atteint en aller-retour. Le chemin du facteur permet de rejoindre le Galèbre et de le longer sur une petite route afin de revenir au village.

Informations pratiques

Pratique : Randonnée pédestre

Durée : 4 h 30

Longueur : 10.8 km

Dénivelé positif : 538 m

Difficulté : Moyen

Type : Boucle

Thèmes : Hors des sentiers battus

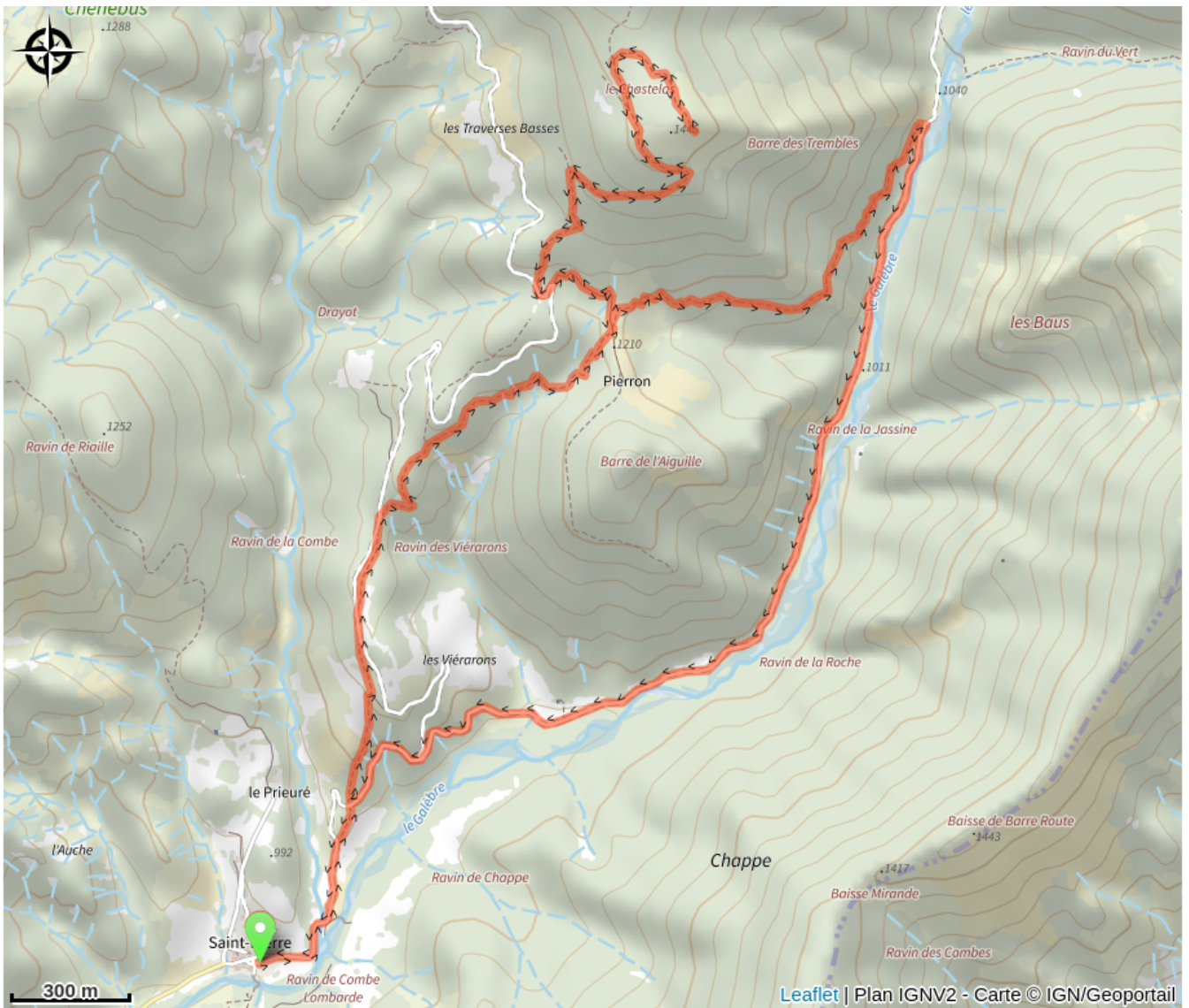
Itinéraire

Départ : Village de Saint-Pierre (commune de Beaujeu)

Arrivée : Village de Saint-Pierre (commune de Beaujeu)

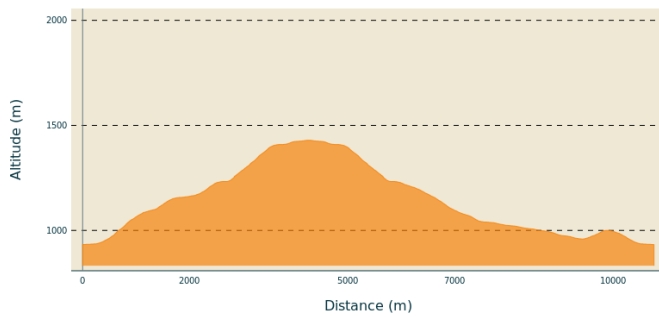
Balisage :  PR

Sur votre chemin...



Toutes les informations pratiques

Profil altimétrique



Altitude min 932 m
Altitude max 1429 m

Transports

Limitons les déplacements en voiture, pensons aux transports en commun et au covoiturage. Tous les transports en commun sur zou.maregionsud.fr

Accès routier

Depuis Digne les Bains (20 km), suivre la D900 en direction de Barcelonnette jusqu'à Beaujeu. Prendre ensuite la D757 jusqu'au village de Saint-Pierre (commune de Beaujeu).

Parking conseillé

Place de l'Eglise, Saint-Pierre (Beaujeu)

Lieux de renseignement

Agence de Développement des Alpes de Haute-Provence
8 rue Bad-Mergentheim, 04005 Digne-les-Bains Cedex
<https://www.tourisme-alpes-haute-provence.com/>



Office de tourisme Provence Alpes Digne-les-Bains
Place du Tampinet, 04000 Digne-les-Bains
Tel : +33 (0)4 92 36 62 62
<https://www.dignelesbains-tourisme.com/>