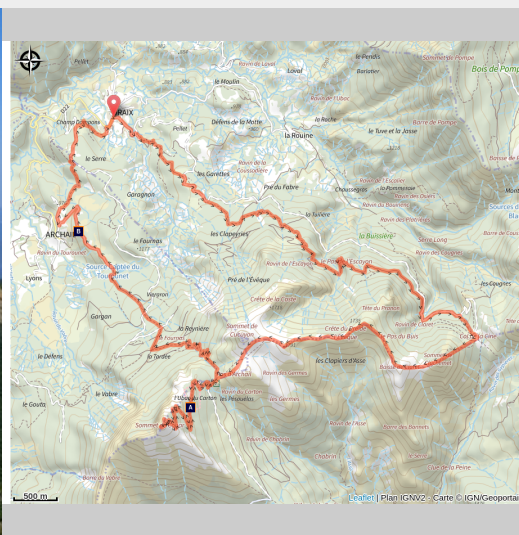


Crête du pré de l'Evêque

Draix



Crête du pré de l'Evêque (Adri 04)

Une très belle randonnée au pied de la montagne du Cheval Blanc, offrant de magnifiques panoramas notamment lors des passages sur la crête du pré de l'Evêque et les sommet de Cluchemet et de Couard.

Possibilité d'atteindre également le sommet de Cucuyon.

Après un parcours forestier, l'itinéraire rejoint le col de la Cine, lieu de passage des transhumants. Le sommet de Cluchemet est ensuite atteint puis la ligne de crête du pré de l'Evêque jusqu'au pas d'Archail. L'accès au sommet de Couard se fait en aller-retour depuis ce pas.

Ensuite, la descente s'effectue d'abord sur une piste et, à proximité du village d'Archail, devient un sentier permettant de revenir à Draix.

Informations pratiques

Pratique : Randonnée pédestre

Durée : 7 h

Longueur : 22.3 km


Dénivelé positif : 1401 m

Difficulté : Difficile

Type : Boucle

Thèmes : Espace naturel protégé, Hors des sentiers battus, Randonnée en montagne

Itinéraire

Départ : Parking de la Mairie, Draix
Arrivée : Parking de la Mairie, Draix
Balisage :  PR

Sur votre chemin...

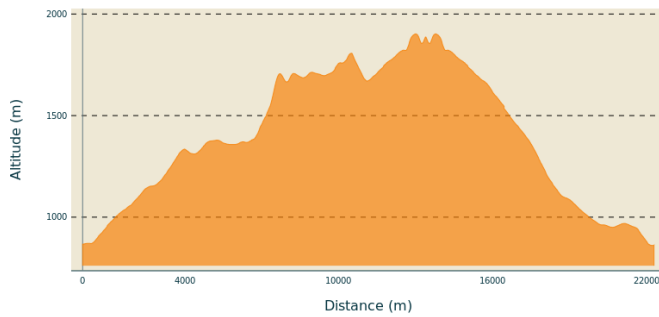


 Vipère d'Orsini (A)

 Le bédégar (B)

Toutes les informations pratiques

Profil altimétrique



Altitude min 861 m
Altitude max 1902 m

Transports

Limitons les déplacements en voiture, pensons aux transports en commun et au covoiturage. Tous les transports en commun sur zou.maregionsud.fr

Accès routier

Depuis Digne-les-Bains (13,5 km), prendre la D 900 en direction de La Javie. Après 6 km, prendre à droite la D22 jusqu'à Draix.

Parking conseillé

Mairie, Draix.

Lieux de renseignement

Agence de Développement des Alpes de Haute-Provence
8 rue Bad-Mergentheim, 04005 Digne-les-Bains Cedex
<https://www.tourisme-alpes-haute-provence.com/>



Office de tourisme Provence Alpes
Digne-les-Bains
Place du Tampinet, 04000 Digne-les-Bains
Tel : +33 (0)4 92 36 62 62
<https://www.dignelesbains-tourisme.com/>

Sur votre chemin...



Vipère d'Orsini (A)

Le sommet de Couar est situé dans une zone spéciale de conservation du réseau Natura 2 000. Il s'agit en effet du territoire où se trouve la plus grande population de vipères d'Orsini. Ce serpent, qui est le plus petit de France, est également la plus petite vipère d'Europe (50 cm pour les plus grands individus). En 2011, le massif du Cheval Blanc, qui intègre le sommet de Couar, abritait un tiers des effectifs Français!

Crédit photo : FC - CD Alpes de Haute-Provence



Le bédégar (B)

En marchant au dessus du village d'Archail, vous remarquerez certainement de drôles d'excroissances sur les tiges des églantiers. Appelée « bédégar » ou encore barbe de Saint-Pierre, il s'agit d'une tumeur consécutive à l'attaque du Cynips du rosier. Ce minuscule insecte pond ses oeufs sur les bourgeons de l'arbuste, qui réagit en produisant le « bédégar », cette galle chevelue dans laquelle la larve va pouvoir se développer!

Crédit photo : SB - CD Alpes de Haute-Provence