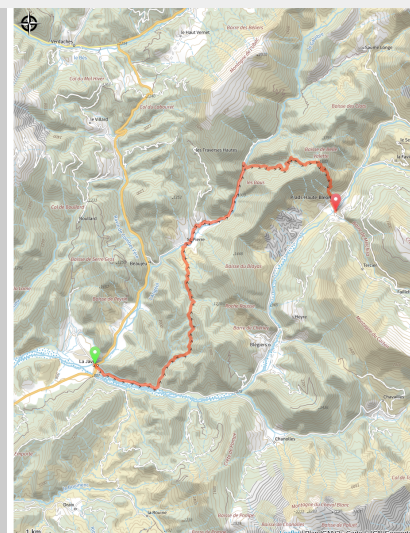


Traversée La Javie - Saint-Pierre - Prads Haute Bléone

La Javie



Vallée de la Bléone (DB - CD Alpes de Haute-Provence)

Une belle traversée en milieux boisés variés passant par le village de Saint-Pierre et remontant la vallée de la Haute-Bléone.

L'itinéraire longe d'abord la Bléone empruntant la route départementale, avant de poursuivre sur un sentier principalement en sous-bois jusqu'au village de Saint-Pierre. Il continue le long du Galèbre, monte jusqu'à la baisse de Belle Valette, et redescend jusqu'à Prads-Haute-Bléone.

Informations pratiques

Pratique : Randonnée pédestre

Durée : 7 h 30

Longueur : 17.4 km

Dénivelé positif : 1137 m

Difficulté : Difficile

Type : Traversée

Thèmes : Hors des sentiers battus

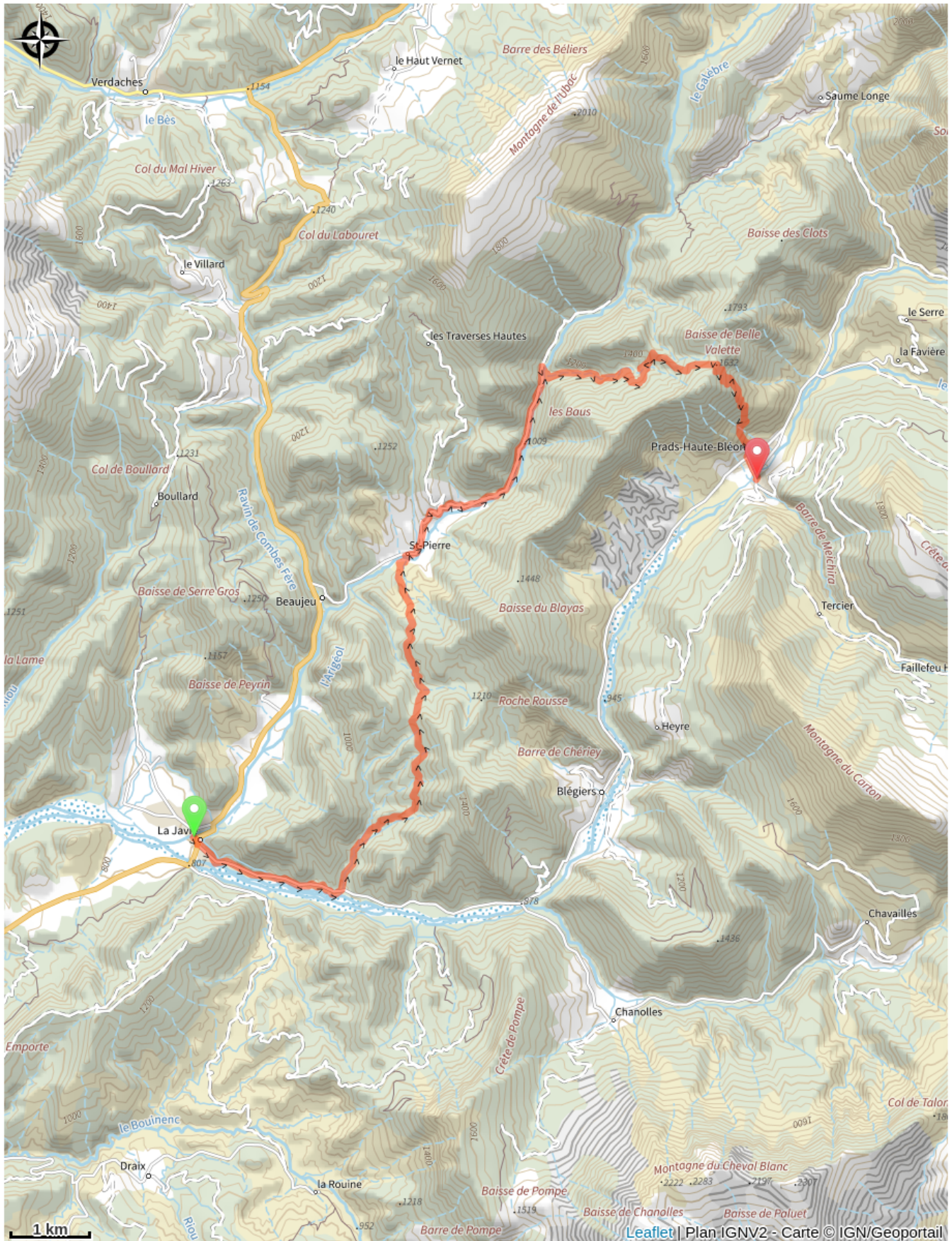
Itinéraire

Départ : Place de la Maire, La Javie

Arrivée : Salle polyvalente Stéphan Sandoval, Prads-Haute-Bléone

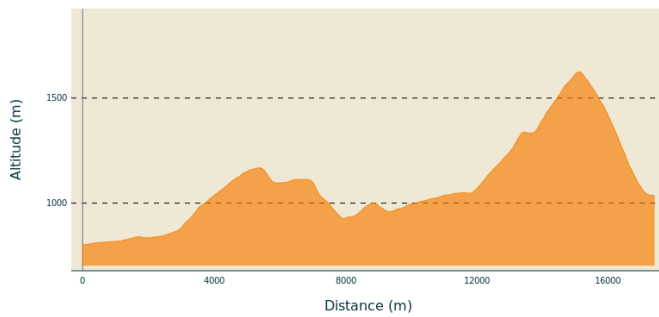
Balisage :  PR

Sur votre chemin...



Toutes les informations pratiques

Profil altimétrique



Altitude min 802 m
Altitude max 1625 m

Transports

Limitons les déplacements en voiture, pensons aux transports en commun et au covoiturage. Tous les transports en commun sur zou.maregionsud.fr

Accès routier

Depuis Digne les Bains (15 km), suivre la D900 en direction de Barcelonnette jusqu'à La Javie.

Parking conseillé

Place de la mairie, La Javie

Lieux de renseignement

Agence de Développement des Alpes de Haute-Provence
8 rue Bad-Mergentheim, 04005 Digne-les-Bains Cedex
<https://www.tourisme-alpes-haute-provence.com/>



Office de tourisme Provence Alpes Digne-les-Bains
Place du Tampinet, 04000 Digne-les-Bains
Tel : +33 (0)4 92 36 62 62
<https://www.dignelesbains-tourisme.com/>