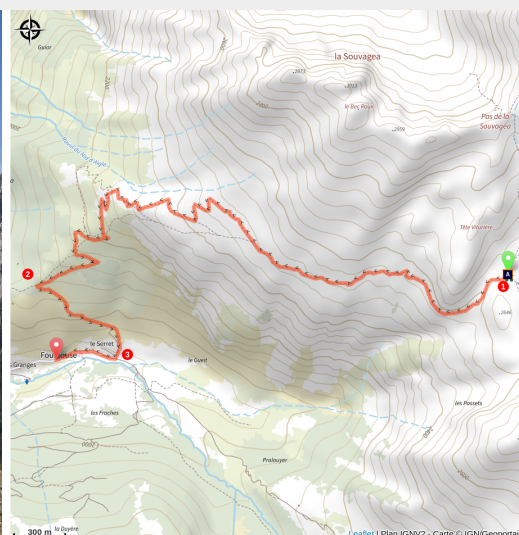


## GRP® Ubaye-Viso - Etape 2 : Refuge du Chambeyron - Fouillouse

Saint-Paul-sur-Ubaye



Au dessus de Fouillouse (Ubaye Tourisme)

*Cette étape permet de descendre dans la vallée pour rejoindre Fouillouse.*

Sous la montagne de la Sauvagea, cette 2ème étape évolue dans un environnement minéral avant de rejoindre les alpages de Fouillouse au carrefour des Cloutasses. Il est possible cependant, avant de descendre à Fouillouse, de faire un aller-retour au lac des Neuf Couleurs (+5,4 km aller-retour et +235 m de dénivelé).

### Informations pratiques

Pratique : Randonnée itinérante

Durée : 2 h

Longueur : 5.9 km

Difficulté : Moyen

Type : Itinérance






Thèmes : Randonnée en montagne

# Itinéraire

Départ : Refuge du Chambeyron

Arrivée : Fouillouse

Balisage :  GR®  PR

1.  **Refuge du Chambeyron** (2 620m) - Depuis le refuge, suivre le sentier descendant d'abord progressivement en balcon puis plus franchement en lacets () en direction de Fouillouse.
2.  **Carrefour des Cloutasses** (2 074 m) - Tourner à gauche en direction de Fouillouse. La descente se fait à travers un alpage.
3.  **Chemin du Chambeyron** (1 917 m) - Quitter le sentier et tourner à droite sur une piste (). Le hameau de Fouillouse se trouve 500 m après ce croisement.

*Itinéraire inscrit au Plan Départemental de la Randonnée des Alpes de Haute-Provence.*

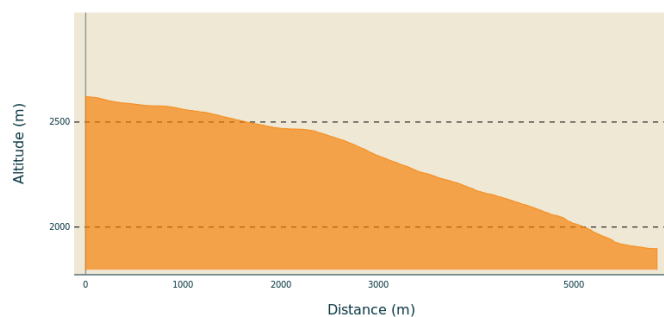
# Sur votre chemin...



 Refuge du Chambeyron (A)

# Toutes les informations pratiques

## Profil altimétrique



Altitude min 1897 m  
Altitude max 2621 m

## Lieux de renseignement

Agence de Développement des Alpes  
de Haute-Provence  
8 rue Bad-Mergentheim, 04005 Digne-  
les-Bains Cedex  
<https://www.tourisme-alpes-haute-provence.com/>



Office de tourisme de Barcelonnette  
Place Frédéric Mistral, 04400  
Barcelonnette  
[info@barcelonnette.com](mailto:info@barcelonnette.com)  
Tel : +33 (0)4 92 81 04 71  
<http://www.ubaye.com/>

Office de tourisme de Val d'Oronaye -  
Larche  
Larche, 04530 Val d'Oronaye  
[larche@haute-ubaye.com](mailto:larche@haute-ubaye.com)  
Tel : +33 (0)4 92 84 33 58  
<http://www.haute-ubaye.com/>

# Sur votre chemin...

---



## Refuge du Chambeyron (A)

A côté du bâtiment d'origine en bois (le refuge Jean Coste, construit en 1926) se trouve le refuge du Chambeyron. Il est situé sous la face imposante du Brec de Chambeyron (3 389 m), au-dessus du lac Premier et à proximité de nombreux autres lacs glaciaires. Au milieu d'agréables pelouses fleuries ce site préservé est accueillant. Il est possible de dormir et de se restaurer sur place. Le refuge compte 54 places. Il est gardé de début juin à fin septembre et ouvert sur réservation au printemps. Tel : +33 (0)4 92 84 33 83  
[www.refugeduchambeyron.ffcam.fr](http://www.refugeduchambeyron.ffcam.fr)

Crédit photo : SA - CD Alpes de Haute-Provence