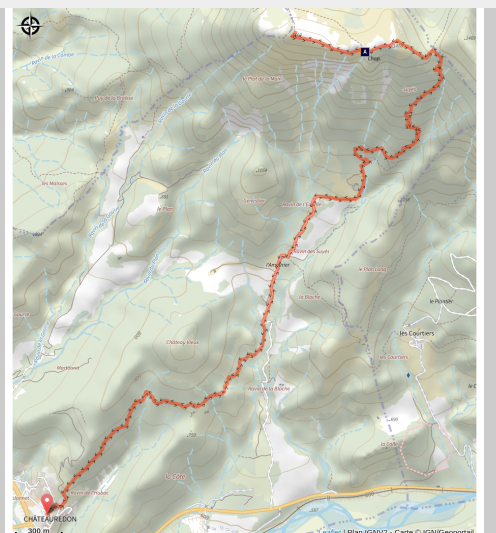


Sommet du Cousson (1 512 m) depuis Châteauredon

Châteauredon



Vallée de la Bléone depuis le Cousson (Adri 04)

Cet itinéraire moins connu, mais exigeant, permet d'accéder au sommet du Cousson et son magnifique panorama par le versant sud, montagne incontournable du pays Dignois.

Depuis Châteauredon, la montée s'effectue par le ravin de l'Hubac, puis passant par les ruines des hameaux des Granges et de Suyès, au cœur de la forêt domaniale du Cousson. A la baisse dite du Merle l'itinéraire se poursuit sur le sentier classique, et continue de monter vers la chapelle, dans un environnement dégagé. La chapelle Saint-Michel du Cousson et le sommet offrent un panorama à 360°. Le retour se fait par le même itinéraire.

Informations pratiques

Pratique : Randonnée pédestre

Durée : 6 h

Longueur : 13.6 km


Dénivelé positif : 1004 m

Difficulté : Difficile

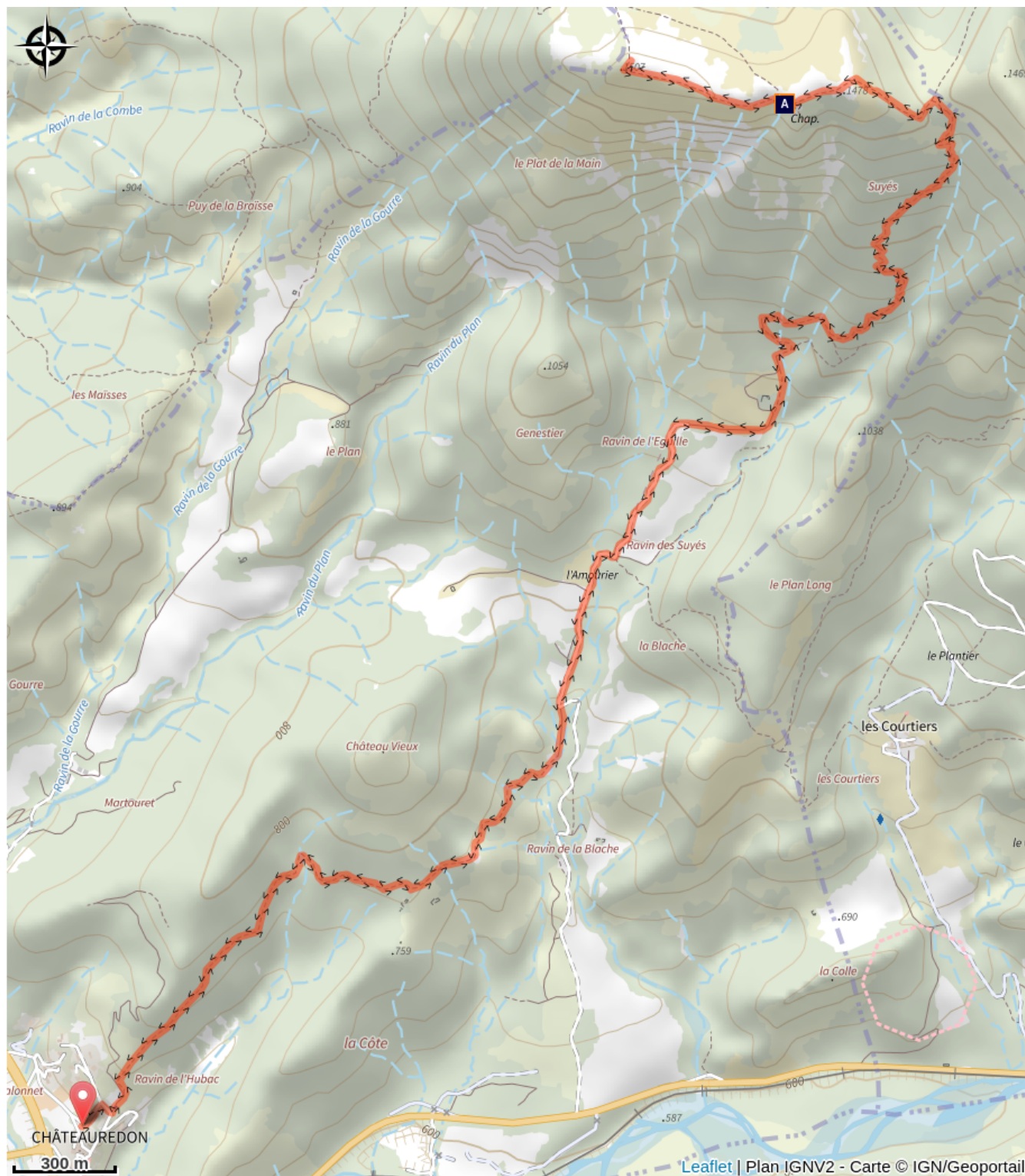
Type : Aller-retour

Thèmes : Histoire et patrimoine, Randonnée en montagne

Itinéraire

Départ : Châteauredon
Arrivée : Châteauredon
Balisage :  PR

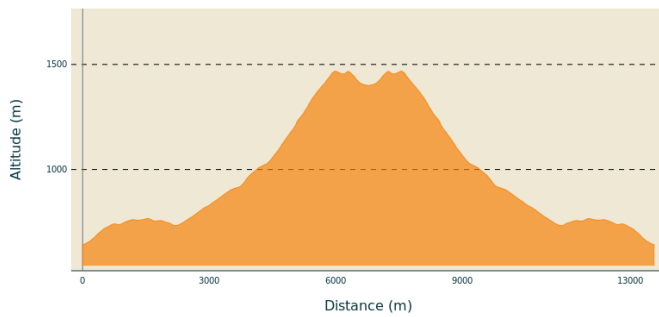
Sur votre chemin...



 Chapelle Saint-Michel-de-Cousson
(A)

Toutes les informations pratiques

Profil altimétrique



Altitude min 642 m
Altitude max 1468 m

Transports

Limitons les déplacements en voiture, pensons aux transports en commun et au covoiturage. Tous les transports en commun sur zou.maregionsud.fr

Accès routier

Depuis Digne-les-Bains (11 km), suivre la N85 direction Nice jusqu'à Châteauredon.

Parking conseillé

Parking du village de Châteauredon

Lieux de renseignement

Agence de Développement des Alpes de Haute-Provence
8 rue Bad-Mergentheim, 04005 Digne-les-Bains Cedex
<https://www.tourisme-alpes-haute-provence.com/>

Office de tourisme Provence Alpes Digne-les-Bains
Place du Tampinet, 04000 Digne-les-Bains
Tel : +33 (0)4 92 36 62 62
<https://www.dignelesbains-tourisme.com/>



Sur votre chemin...



Chapelle Saint-Michel-de-Cousson (A)

Selon une chartre de l'abbaye de Saint-Victor, le prêtre Almerad bâtit et lui donne une église sur le Cousson en 1035. Une nécropole du XIe siècle découverte sur le site confirme le fait que c'est bien ici que se trouvait l'église donnée par Almerad. Une petite communauté monastique s'installe près de la chapelle qui est érigée en prieuré jusqu'au XVe siècle. La chapelle Saint-Michel-de-Cousson se dresse sur un à pic vertigineux que l'érosion attaque chaque année. L'église primitive devait être de dimensions plus importantes, l'édifice actuel est de plan carré et est recouvert de lauzes. Le mur de façade est percé de deux petites ouvertures, une pierre sculptée orne le dessus de la porte. C'est une copie d'un cancel carolingien utilisé en remploi qui pourrait provenir de Notre-Dame du Bourg. L'original a été remplacé lors de travaux de restauration en 1983 et se trouve au musée de Digne-les-Bains. Chaque année, le lundi de Pentecôte, un pèlerinage est organisé jusqu'à la chapelle Saint-Michel-de-Cousson. Crédit photo : FIB.NL