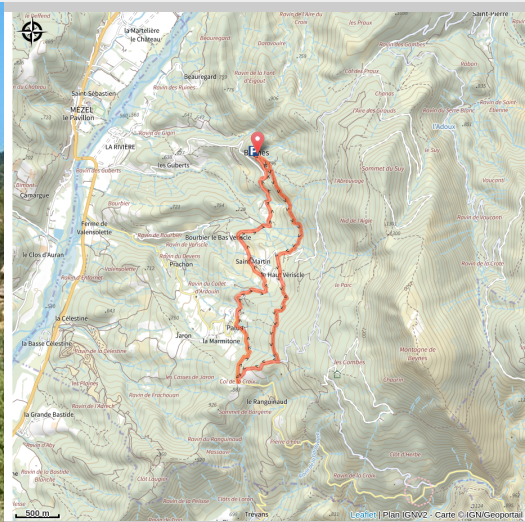


Boucle de Palus

Beynes



Beynes (PAA)

Une boucle très agréable et familiale offrant de nombreuses vues sur la vallée de l'Asse.

Depuis Beynes, l'itinéraire suit un sentier menant aux ruines d'un château avant de rejoindre une piste à proximité du hameau du Haut Vériscle par un chemin en balcon. Il se poursuit jusqu'au col de la Croix puis rejoint le hameau de Palus par la route. Le retour s'effectue par une piste jusqu'à Beynes.

Informations pratiques

Pratique : Randonnée pédestre

Durée : 2 h 30

Longueur : 7.7 km

Dénivelé positif : 223 m

Difficulté : Facile

Type : Boucle

Thèmes : Hors des sentiers battus

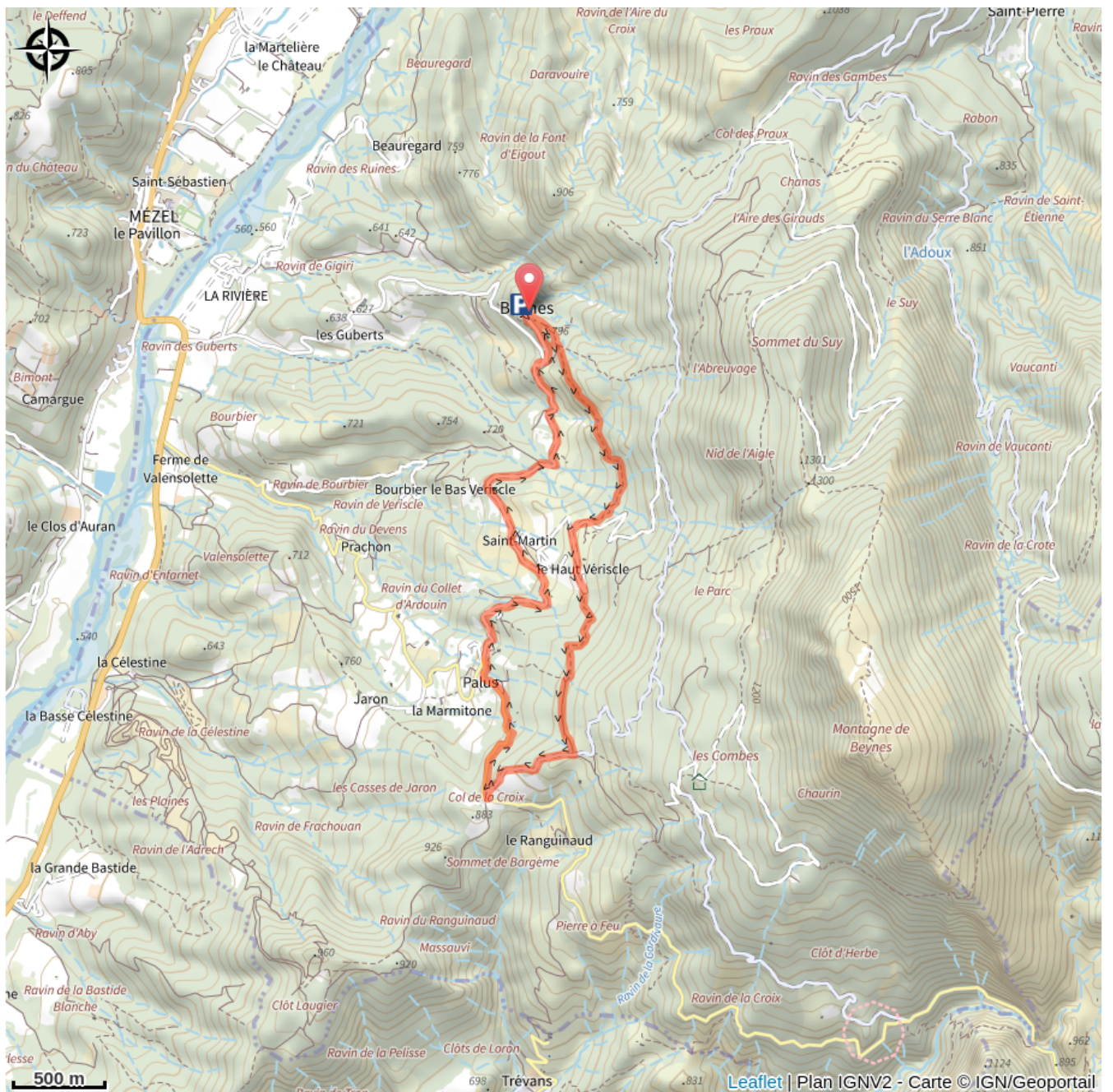
Itinéraire

Départ : Place du village, Beynes

Arrivée : Place du village, Beynes

Balisage :  PR

Sur votre chemin...

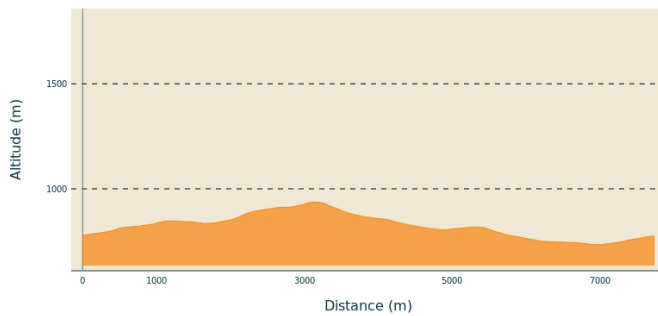


Toutes les informations pratiques

Recommandations

Cet itinéraire traverse le territoire protégé de la Réserve naturelle géologique de Haute-Provence.

Profil altimétrique



Altitude min 734 m
Altitude max 937 m

Transports

Limitons les déplacements en voiture, pensons aux transports en commun et au covoiturage. Tous les transports en commun sur zou.maregionsud.fr

Accès routier

Depuis Digne-les-Bains (18 km), suivre la N85 en direction de Nice puis prendre la D907 en direction de Mézel. A la sortie de Mézel prendre la route des Guberts jusqu'à Beynes.

Parking conseillé

Centre du village, Beynes

Lieux de renseignement

Agence de Développement des Alpes de Haute-Provence
8 rue Bad-Mergentheim, 04005 Digne-les-Bains Cedex
<https://www.tourisme-alpes-haute-provence.com/>

Office de tourisme Provence Alpes Digne-les-Bains
Place du Tampinet, 04000 Digne-les-Bains
Tel : +33 (0)4 92 36 62 62
<https://www.dignelesbains-tourisme.com/>

