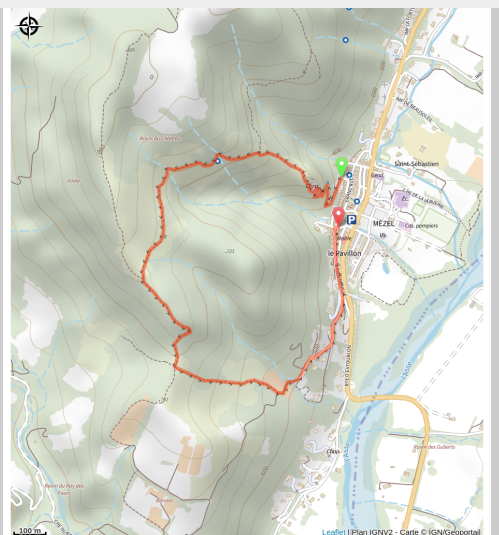


Chapelle Notre-Dame

Mezel



Vue depuis la chapelle (PAA)



Partez à la découverte de la chapelle Notre-Dame, perchée dans la colline et offrant un beau panorama sur la vallée de l'Asse.

Depuis le village de Mézel, cette courte boucle permet de se rendre à la chapelle Notre-Dame. Le sentier se poursuit ensuite entre sous-bois et environnement plus dégagé. Le retour s'effectue par le chemin de Bimont avec ses oliviers.

Informations pratiques

Pratique : Randonnée pédestre

Durée : 1 h

Longueur : 2.7 km

Dénivelé positif : 144 m

Difficulté : Très facile

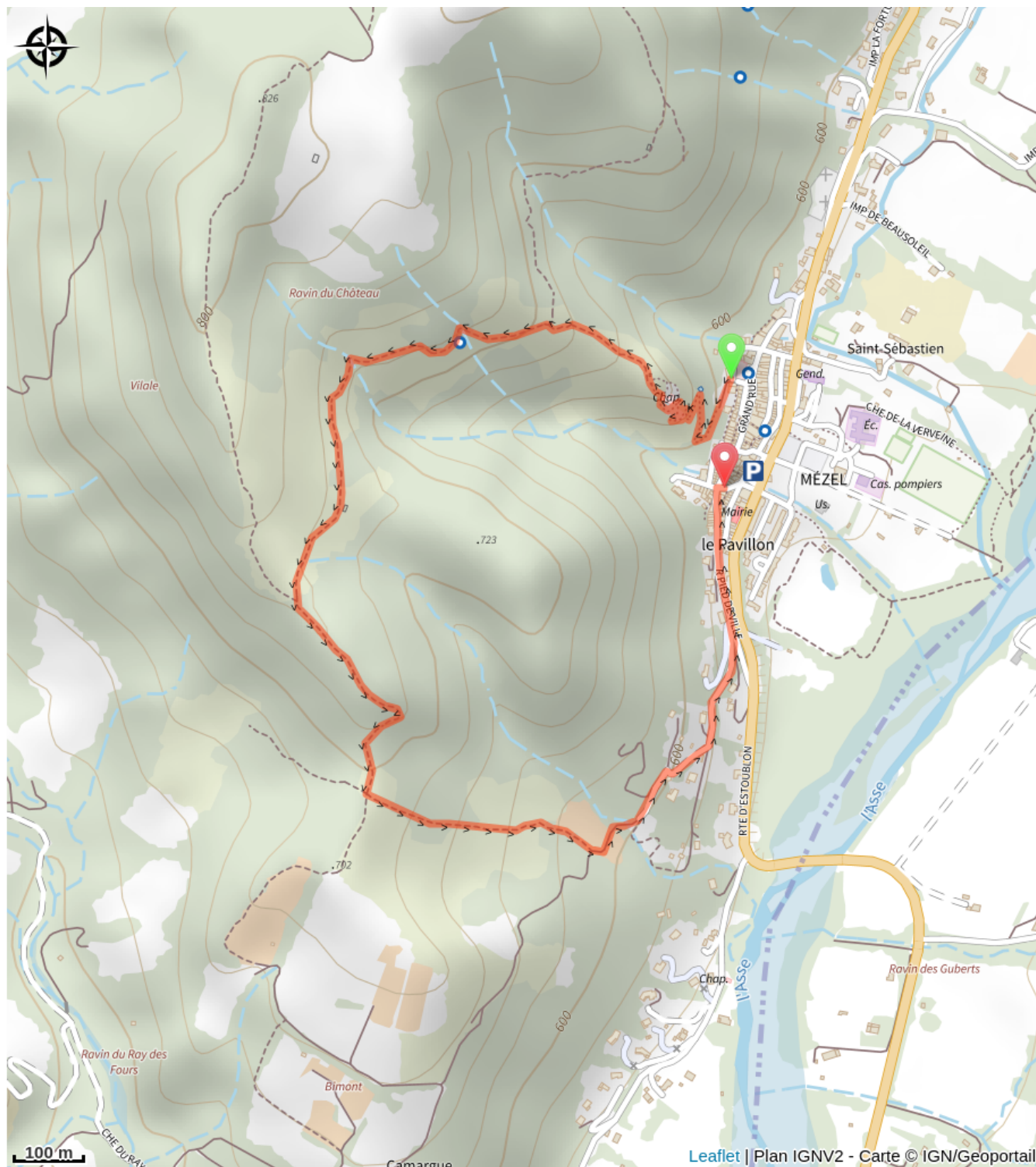
Type : Boucle

Thèmes : Balade en famille,
Sentier de découverte

Itinéraire

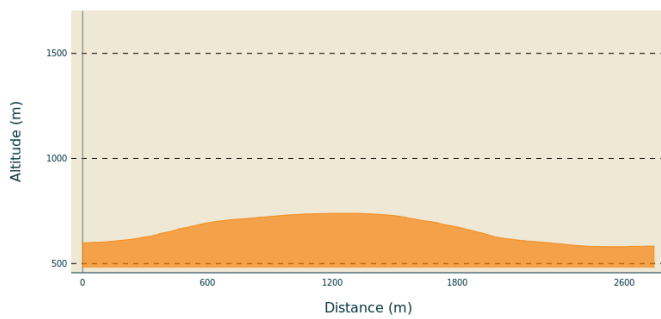
Départ : Mairie, Mézel
Arrivée : Mairie, Mézel
Balisage : — PR

Sur votre chemin...



Toutes les informations pratiques

Profil altimétrique



Altitude min 580 m
Altitude max 739 m

Transports

Limitons les déplacements en voiture, pensons aux transports en commun et au covoiturage. Tous les transports en commun sur zou.maregionsud.fr

Accès routier

Depuis Digne-les-Bains (14 km), suivre la N85 en direction de Nice puis prendre la D907 jusqu'à Mézel.

Parking conseillé

Parking de la mairie, Mézel

Lieux de renseignement

Agence de Développement des Alpes de Haute-Provence
8 rue Bad-Mergentheim, 04005 Digne-les-Bains Cedex
<https://www.tourisme-alpes-haute-provence.com/>



Office de tourisme Provence Alpes Digne-les-Bains
Place du Tampinet, 04000 Digne-les-Bains
Tel : +33 (0)4 92 36 62 62
<https://www.dignelesbains-tourisme.com/>