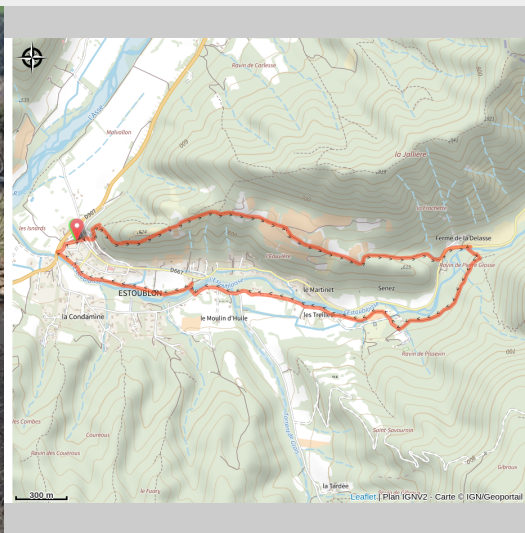


Sentier des Oliviers

Estoublon



Estoublon (Adri 04)

Une découverte nature pour explorer par de jolis sentiers des oliveraies, un jardin des papillons et la vue sur la vallée de l'Asse depuis la table d'orientation.

Depuis Estoublon, l'itinéraire emprunte le sentier de la tour de l'Horloge montant au-dessus du village et rejoignant une piste donnant accès aux oliveraies. Le conservatoire de l'oliveraie côtoie le jardin des papillons agrémenté de panneaux explicatifs et une table d'orientation domine l'Estoublaisse et la vallée de l'Asse.

Le retour se fait en descendant vers la D7 puis en suivant le chemin des Treilles après avoir traversé l'Estoublaisse par la passerelle de la Délasse.

Autre option jusqu'au Château de Trévans : rajouter 1h30, 4 km et 260m de dénivelé. Après la passerelle de la Délasse, continuer tout droit pour arriver au château de Trévans.

Informations pratiques

Pratique : Randonnée pédestre

Durée : 2 h 30

Longueur : 6.1 km

Dénivelé positif : 131 m

Difficulté : Facile

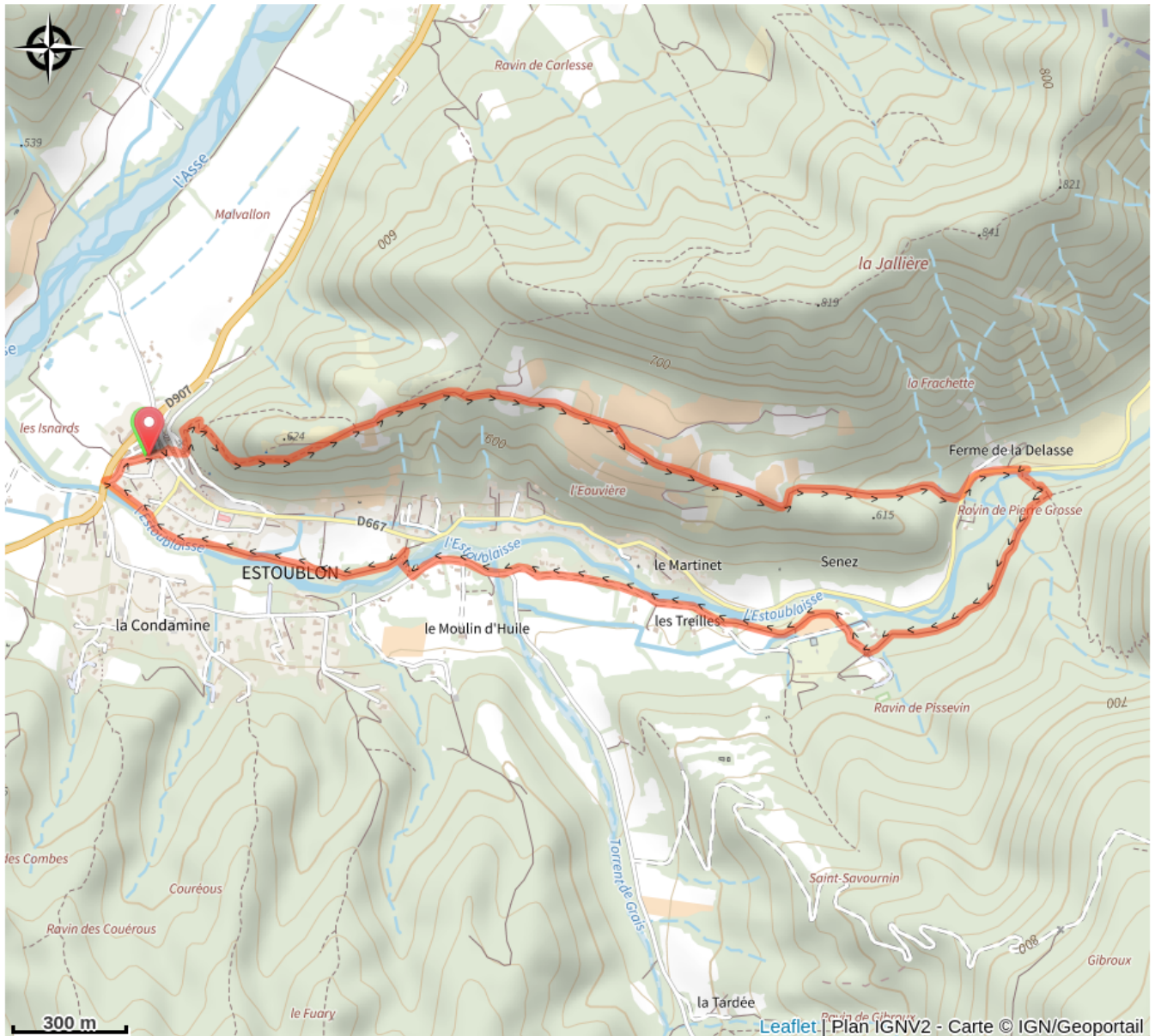
Type : Boucle

Thèmes : Lac, cascade et rivière, Sentier de découverte

Itinéraire

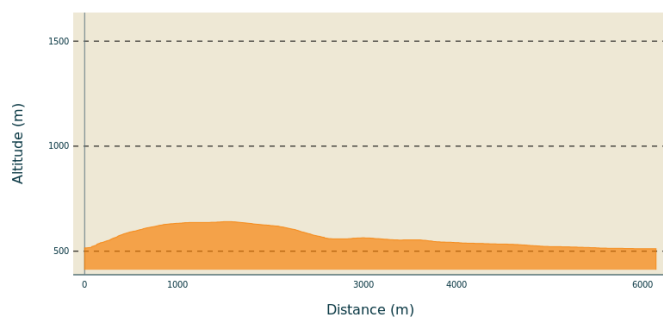
Départ : Estoublon
Arrivée : Estoublon
Balisage : — PR

Sur votre chemin...



Toutes les informations pratiques

Profil altimétrique



Altitude min 512 m
Altitude max 641 m

Transports

Limitons les déplacements en voiture, pensons aux transports en commun et au covoiturage. Tous les transports en commun sur zou.maregionsud.fr

Accès routier

Depuis Digne-les-Bains (20 km), suivre la N85 en direction de Nice puis prendre la D907 jusqu'à Estoublon.

Parking conseillé

Impasse des Cigales

Lieux de renseignement

Agence de Développement des Alpes de Haute-Provence
8 rue Bad-Mergentheim, 04005 Digne-les-Bains Cedex
<https://www.tourisme-alpes-haute-provence.com/>



Office de tourisme Provence Alpes Digne-les-Bains
Place du Tampinet, 04000 Digne-les-Bains
Tel : +33 (0)4 92 36 62 62
<https://www.dignelesbains-tourisme.com/>