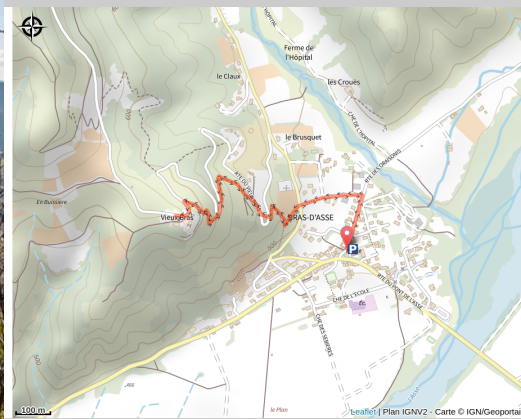


Montée du Vieux-Bras d'Asse

Bras-d'Asse



Vieux-Bras d'Asse (PAA)

Entre patrimoine et très beaux panoramas, cette balade permet d'accéder au Vieux-Bras d'Asse par un sentier botanique.

Depuis le centre du village, l'itinéraire emprunte un sentier montant jusqu'au vieux village, en aller-retour.

Informations pratiques

Pratique : Randonnée pédestre

Durée : 1 h

Longueur : 2.3 km

Dénivelé positif : 136 m

Difficulté : Très facile

Type : Aller-retour

Thèmes : Histoire et patrimoine, Sentier de découverte

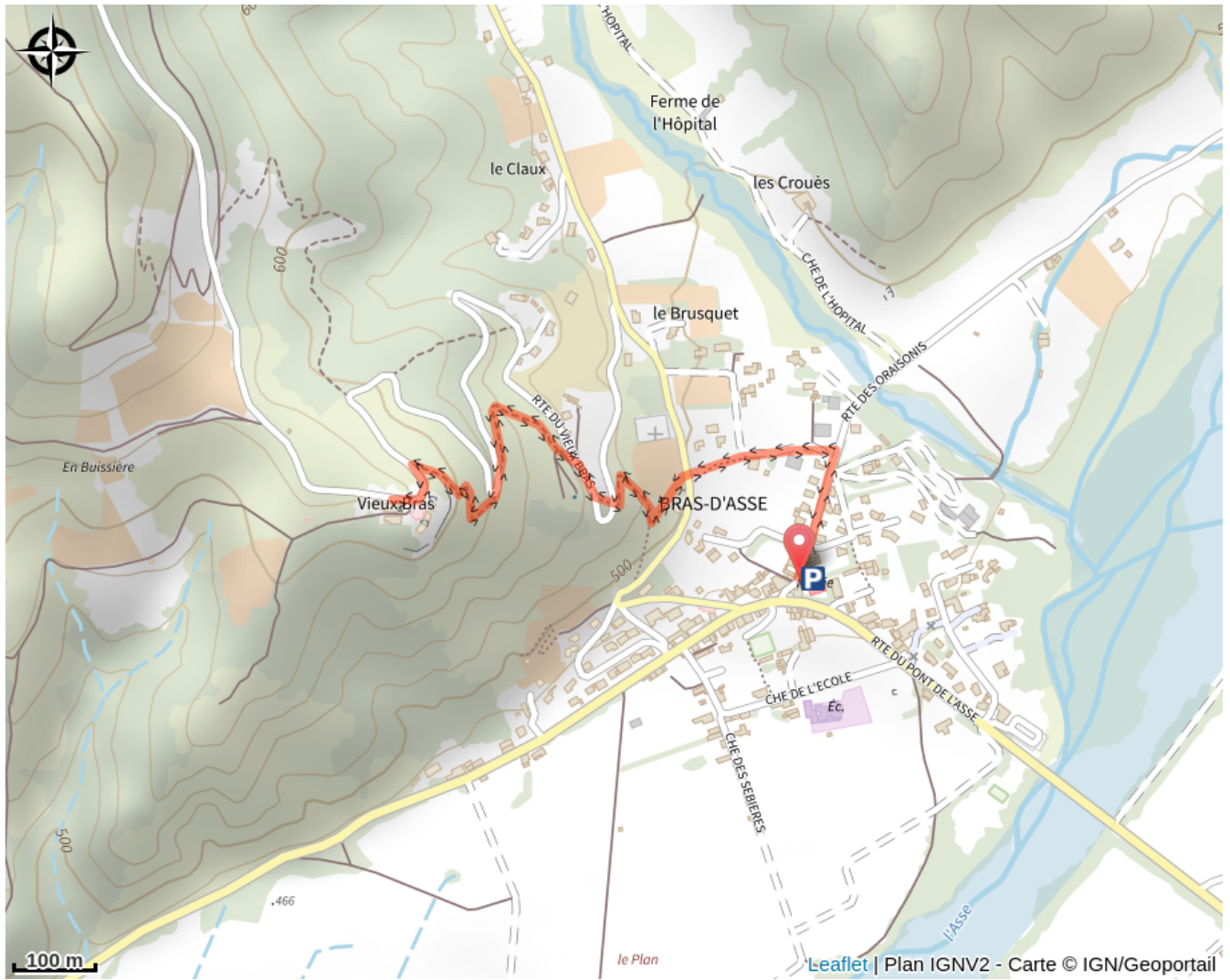
Itinéraire

Départ : Bras d'Asse

Arrivée : Bras d'Asse

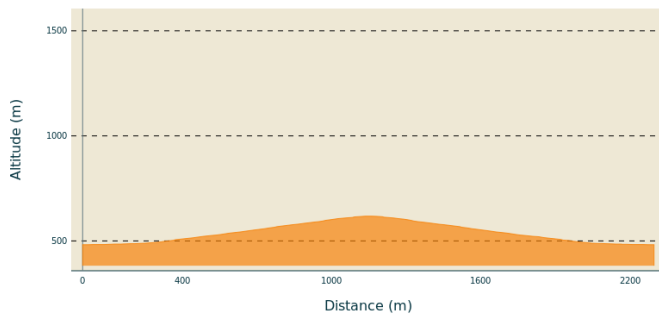
Balisage :  PR

Sur votre chemin...



Toutes les informations pratiques

Profil altimétrique



Altitude min 482 m
Altitude max 618 m

Transports

Limitons les déplacements en voiture, pensons aux transports en commun et au covoiturage. Tous les transports en commun sur zou.maregionsud.fr

Accès routier

Depuis Digne-les-Bains (25 km), suivre la N85 en direction de Nice puis prendre la D907 en direction de Mézel jusqu'à Bras d'Asse.

Parking conseillé

Parking de la mairie, Bras d'Asse

Lieux de renseignement

Agence de Développement des Alpes de Haute-Provence
8 rue Bad-Mergentheim, 04005 Digne-les-Bains Cedex
<https://www.tourisme-alpes-haute-provence.com/>



Office de tourisme Provence Alpes
Digne-les-Bains
Place du Tampinet, 04000 Digne-les-Bains
Tel : +33 (0)4 92 36 62 62
<https://www.dignelesbains-tourisme.com/>