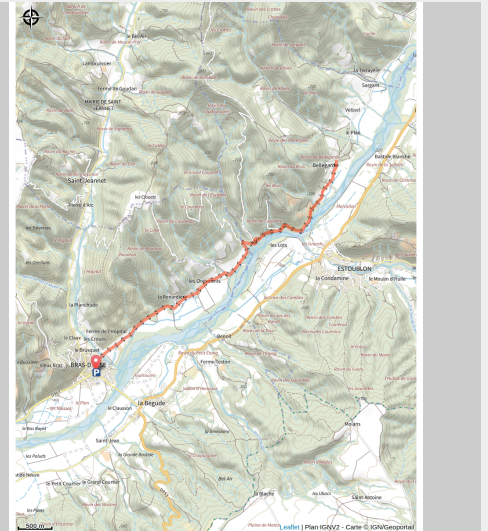


Rive de l'Asse depuis Bras d'Asse

Bras-d'Asse



Préalpes (DB - CD Alpes de Haute-Provence)

Partez à la découverte de la rivière de l'Asse avec cette randonnée familiale sans difficulté particulière.

Depuis Bras d'Asse, l'itinéraire s'effectue sur une petite route passant par le hameau des Orésonnis, jusqu'au hameau de Bellegarde. Le retour se fait par le même itinéraire.

Informations pratiques

Pratique : Randonnée pédestre

Durée : 3 h 30

Longueur : 11.9 km

Dénivelé positif : 113 m

Difficulté : Facile

Type : Aller-retour

Thèmes : Balade en famille

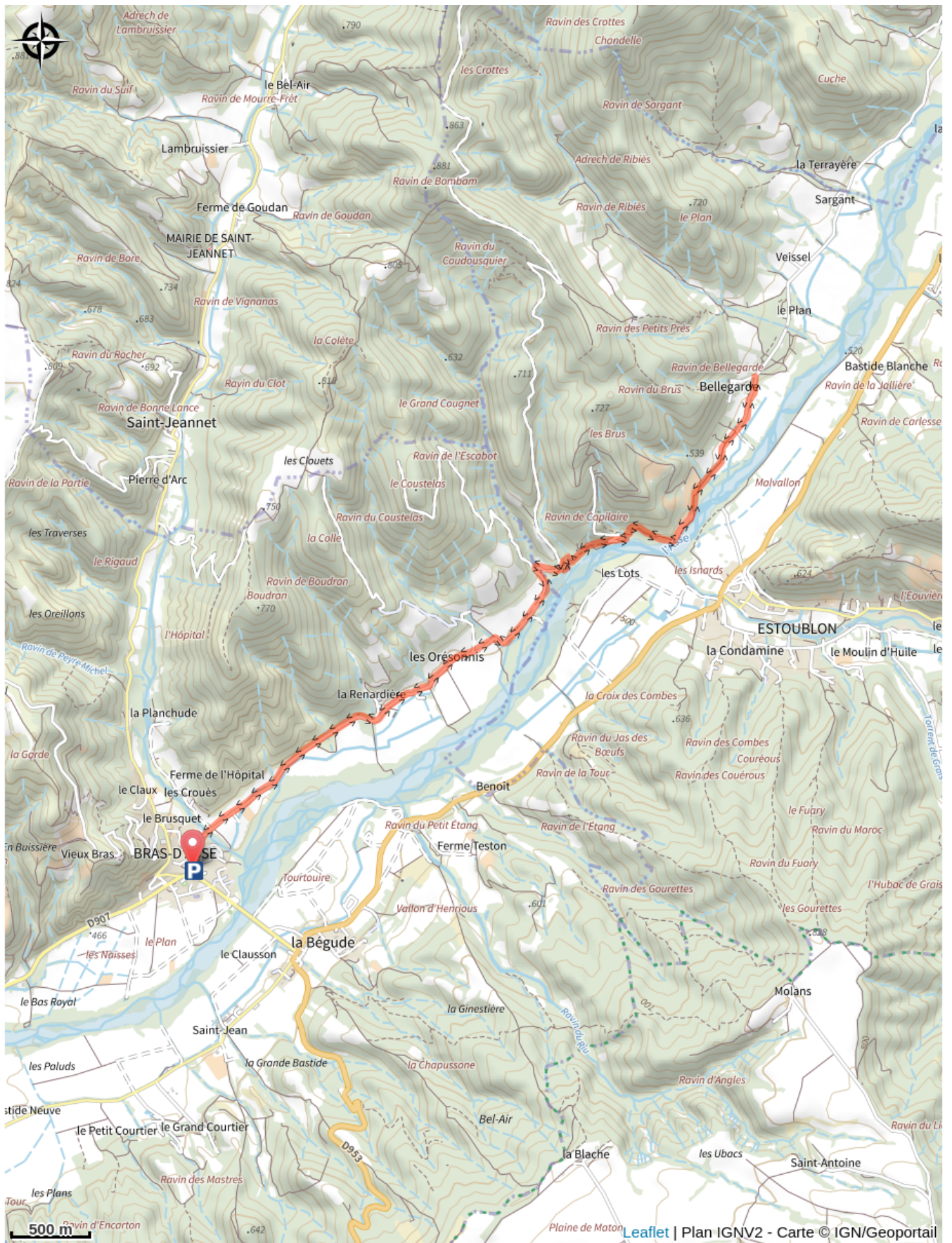
Itinéraire

Départ : Bras d'Asse

Arrivée : Bras d'Asse

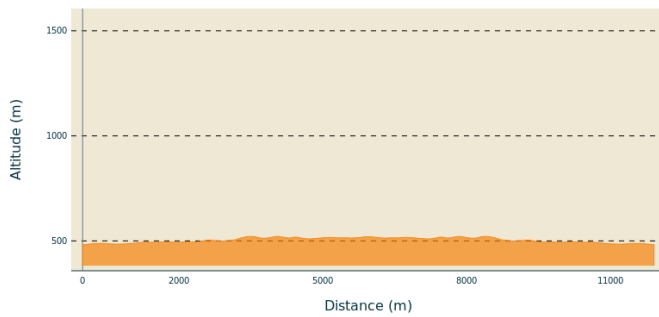
Balisage :  PR

Sur votre chemin...



Toutes les informations pratiques

Profil altimétrique



Altitude min 482 m
Altitude max 521 m

Transports

Limitons les déplacements en voiture, pensons aux transports en commun et au covoiturage. Tous les transports en commun sur zou.maregionsud.fr

Accès routier

Depuis Digne-les-Bains (35 km), suivre la N85 en direction de Nice puis prendre la D907 en direction de Mézel jusqu'à Bras d'Asse.

Parking conseillé

Parking de la mairie, Bras d'Asse

Lieux de renseignement

Agence de Développement des Alpes de Haute-Provence
8 rue Bad-Mergentheim, 04005 Digne-les-Bains Cedex
<https://www.tourisme-alpes-haute-provence.com/>



Office de tourisme Provence Alpes Digne-les-Bains
Place du Tampinet, 04000 Digne-les-Bains
Tel : +33 (0)4 92 36 62 62
<https://www.dignelesbains-tourisme.com/>