Tour des plaines

Villemus



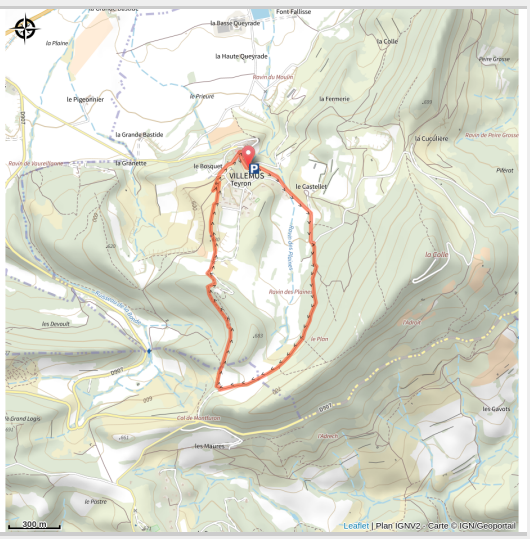

Vers le col de Montfuron (Adri 04)

Cette balade offre de belles vues sur le village de Villemus et les contreforts de la montagne de Lure.

Entre sous-bois et passages à travers champs, l'itinéraire longe le ravin des Plaines et revient par le hameau du Teyron.

Informations pratiques

Pratique : Randonnée pédestre

Durée : 1 h 15

Longueur : 3.8 km

Dénivelé positif : 103 m

Difficulté : Très facile

Type : Boucle

Thèmes : Balade en famille

Itinéraire

Départ : Villemus
Arrivée : Villemus
Balisage : PR

Sur votre chemin...

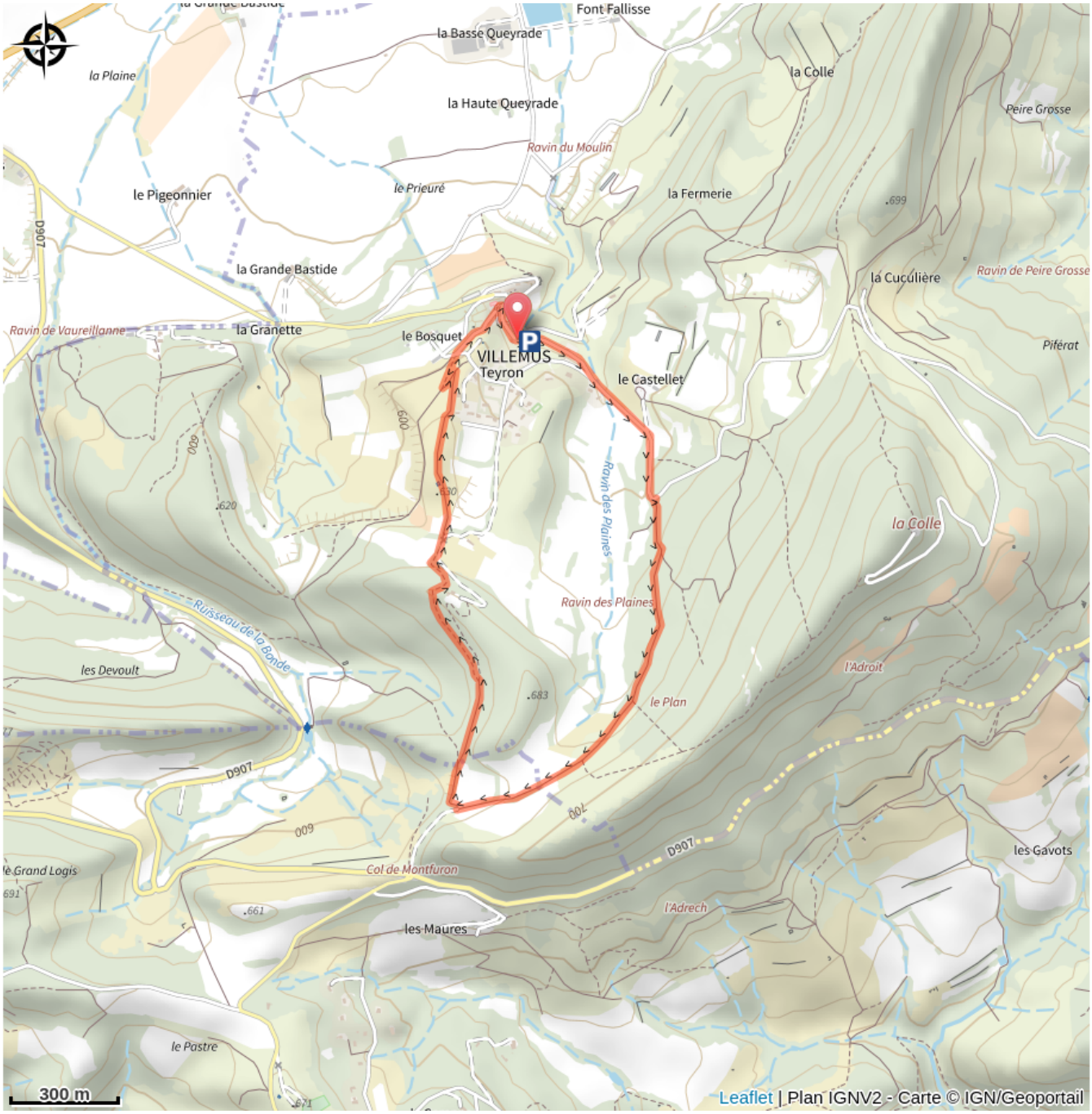

Toutes les informations pratiques

Profil altimétrique

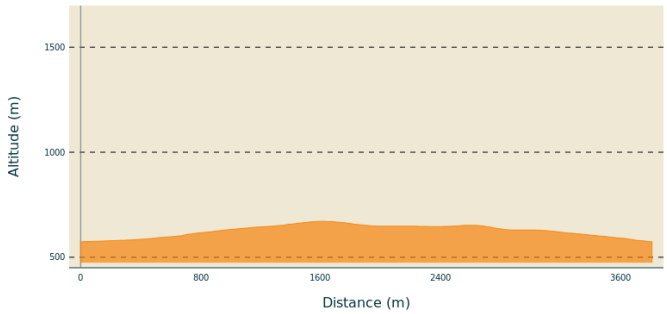

Altitude min 574 m
Altitude max 671 m

Transports

Limitons les déplacements en voiture, pensons aux transports en commun et au covoiturage. Tous les transports en commun sur zou.maregionsud.fr

Accès routier

Depuis Manosque (11 km) suivre la D907 en direction d'Apt. 1.5 km avant Villemus tourner à droite jusqu'au village.

Parking conseillé

Parking à l'entrée du village, Villemus

Lieux de renseignement

Agence de Développement des Alpes de Haute-Provence
8 rue Bad-Mergentheim, 04005 Digne-les-Bains Cedex
https://www.tourisme-alpes-haute-provence.com/

Bureau d'Information touristique de Manosque
16 Place du Dr Joubert, 04100 Manosque

manosque@tourisme-dlva.fr
Tel : + 33 (0)4 92 72 16 00
https://www.tourisme-manosque.fr/

Office de tourisme de Saint-Michel l'Observatoire
Place de la Fontaine, 04870 Saint-Michel l'Observatoire

astronomie@haute-provence-tourisme.com
Tel : 04 92 76 69 09
http://www.saintmichellobservatoire.com/